



Estado da Bahia
Prefeitura Municipal de Ilhéus
GABINETE DO PREFEITO

Lei 4.024, de 03 de julho de 2019.

Confirma, altera, denomina e atualiza os topônimos dos logradouros e praças dos bairros da Cidade de Ilhéus, das Sedes Distritais, Área Urbana Isolada do Distrito de Aritaguá e Povoado do Distrito Ilhéus (Sede).

O **Prefeito do Município de Ilhéus**, Estado da Bahia, no uso de suas atribuições legais, faço saber que a Câmara Municipal **DECRETA** e eu **SANCIONO** a seguinte Lei:

Art. 1º – Ficam denominados os topônimos dos logradouros e praças dos bairros da Cidade de Ilhéus, das Sedes Distritais, Área Urbana Isolada do Distrito de Aritaguá e Povoados dos Distritos, dos logradouros que tem leis específicas, dos logradouros com as denominações observadas e utilizadas pela população, constante no mapa da cidade de Ilhéus.

I – Os logradouros e praças que integram o bairro São Sebastião, Distrito Ilhéus, constantes no **Anexo 1**, são os seguintes:

1. Avenida Dois de Julho
2. Praça do Cadete
3. Praça Dom Eduardo
4. Praça Dom Valfredo Tepe
5. Praça José Marcelino
6. Rua Coronel Paiva (lado ímpar)
7. Rua Epitácio Pessoa
8. Rua Fernando Leite Mendes
9. Rua José Aristides Leite Mendes
10. Rua Luiz Viana
11. Rua Maria Catarina Lavigne de Lemos
12. Rua Muniz Sodré
13. Rua Tereza Cristina
14. Travessa da Liberdade

II – Os logradouros e praças que integram o bairro Centro, Distrito Ilhéus, constantes no **Anexo 2**, são os seguintes:

1. Avenida Coronel Misael Tavares
2. Avenida Itabuna
3. Avenida Soares Lopes - até 774/775
4. Praça Aristeu Campos
5. Praça Cairu
6. Praça Castro Alves
7. Praça Coronel Antônio Pessoa
8. Praça da Imprensa



Estado da Bahia
Prefeitura Municipal de Ilhéus
GABINETE DO PREFEITO

9. Praça Firmino Amaral
10. Praça José Joaquim Seabra
11. Praça Pedro Matos
12. Praça Péricles Tavares
13. Praça Ruy Barbosa
14. Praça São Jorge
15. Rua Almirante Barroso
16. Rua Antônio Lavigne de Lemos
17. Rua Araújo Pinho
18. Rua Bento Berilo (lado ímpar)
19. Rua Carneiro da Rocha
20. Rua Conselheiro Dantas
21. Rua Coronel Paiva (lado par)
22. Rua Da Rin
23. Rua Dom Pedro II
24. Rua Dom Valfredo Tepe
25. Rua Ernesto Sá
26. Rua Eustáquio Bastos
27. Rua Firmino Eloy
28. Rua General Câmara
29. Rua Henrique Devoto
30. Rua Jorge Amado
31. Rua Maria Calazans
32. Rua Maria Quitéria
33. Rua Marquês de Paranaguá
34. Rua Ministro José Cândido Carvalho Filho
35. Rua Prado Valadares
36. Rua Ramiro Castro
37. Rua Rodolfo Vieira
38. Rua Rubem de Souza Guerra
39. Rua Ruy Penalva
40. Rua Sá Oliveira
41. Rua Santos Dumont
42. Rua Sete de Setembro (lado ímpar)
43. Rua Tiradentes (lado ímpar)
44. Rua Visconde de Ouro Preto
45. Travessa Bandeirante
46. Travessa Primeiro de Janeiro

III – Os logradouros e praças que integram o bairro Teresópolis, Distrito Ilhéus, constantes no **Anexo 3**, são os seguintes:

1. Alto Cristiano Selmann
2. Alto São João
3. Alto São Luiz
4. Avenida Canavieiras (lado par)
5. Avenida Itabuna



Estado da Bahia
Prefeitura Municipal de Ilhéus
GABINETE DO PREFEITO

6. Ladeira do Bispo
7. Ladeira do Teresópolis
8. Mirante Jorge Amado
9. Praça Manoel Alves Filho
10. Praça Otávio Mangabeira
11. Rua Adonias Filho
12. Rua Bento Berilo (lado par)
13. Rua Cristiano Selmann
14. Rua Dom Manoel de Paiva
15. Rua Euclides Pereira Nunes
16. Rua Gilberto Levita
17. Rua José das Neves
18. Rua José Lourenço da Fonseca Silva
19. Rua Luzitânia
20. Rua Madre Thaís
21. Rua Napoleão Laureano
22. Rua Padre José de Anchieta
23. Rua São José
24. Rua Teresópolis
25. Rua Tiradentes (lado par)
26. Rua Visconde de Mauá (lado par)
27. Travessa da Madre Thaís
28. Travessa das Bandeirantes
29. Travessa Dom Manoel de Paiva
30. Travessa Lusitânia

IV – Os logradouros e praças que integram o bairro Boa Vista, Distrito Ilhéus, constantes no **Anexo 4**, são os seguintes:

1. Avenida Canavieiras (lado ímpar)
2. Avenida Itabuna
3. Avenida Professor Milton Santos (lado ímpar)
4. Avenida Osvaldo Cruz
5. Praça Euler Ázaro
6. Praça Otávio Mangabeira
7. Rua Almiro Vinhaes
8. Rua Doutora Sônia Maria Alves Correia
9. Rua Edmon Darwich
10. Rua Esther Gouvêa Pacheco
11. Rua Irineu Alves de Lima
12. Rua Manoel Dórea
13. Rua Manoel Fontes Nabuco
14. Rua Maria Amélia Pacheco Soub
15. Rua Osório de Carvalho
16. Rua Quatorze de Agosto
17. Rua Professora Berta Pacheco
18. Rua Raymundo Amaral Pacheco



Estado da Bahia
Prefeitura Municipal de Ilhéus
GABINETE DO PREFEITO

19. Rua Ruy Cajueiro
20. Rua Senador Lúcio Bittencourt
21. Rua Teixeira de Freitas
22. Rua Teodoro Sampaio
23. Rua Vinte e Oito de Junho

V – Os logradouros e praças que integram o bairro Cidade Nova, Distrito Ilhéus, constantes no **Anexo 5**, são os seguintes:

1. Avenida Osvaldo Cruz
2. Avenida Soares Lopes - de 776/777 ao fim
3. Avenida Vereador Marcus Paiva
4. Praça Doutor Antônio Vianna
5. Praça José Haroldo Castro Vieira
6. Praça Misael Tavares
7. Praça Nelson D'Oliveira Santos
8. Rua Clóvis Humberto Sampaio
9. Rua do Moinho
10. Rua Dunham Moura Costa
11. Rua Emo Duarte
12. Rua Lauro Farani de Freitas
13. Rua Major Homem D'el Rey
14. Rua Porto do Malhado
15. Rua Rotary
16. Rua Tobias Barreto
17. Rua Visconde de Mauá (lado ímpar)
18. Travessa Cel. Amaral Pacheco
19. Travessa Magid Hage
20. Travessa Padre Antônio Vieira
21. Travessa Padre Manoel da Nóbrega
22. Travessa Santa Clara
23. Travessa Tobias Barreto
24. Travessa Wenceslau Guimarães
25. Vila Landulfo Alves

VI – Os logradouros e praças que integram o bairro Conquista, Distrito Ilhéus, constantes no **Anexo 6**, são os seguintes:

1. Alto Belmonte
2. Alto São Domingos
3. Avenida Belmonte
4. Avenida Brasil
5. Avenida Candeias
6. Avenida Crispim Jorge Dias Carilo
7. Avenida Eusínio Gaston Lavigne
8. Avenida Itabuna (lado ímpar)
9. Avenida Princesa Isabel



Estado da Bahia
Prefeitura Municipal de Ilhéus
GABINETE DO PREFEITO

10. Ladeira do Gameleiro
11. Ladeira do Jacaré
12. Ladeira Humberto Sampaio
13. Largo do Paquetá
14. Praça Fabiano Amorim
15. Praça Santa Rita
16. Praça Santo Antônio
17. Praça São José
18. Praça São Luiz
19. Rua Água Preta
20. Rua Alto Formoso
21. Rua Alto Nossa Senhora das Graças
22. Rua Alto Santa Inês
23. Rua Alto São Francisco
24. Rua Alto Socorro
25. Rua Amélia Nunes
26. Rua Ana Nery
27. Rua Anísio Pereira da Silva
28. Rua Antônio Alves dos Santos Filho
29. Rua Arthur Bernardes
30. Rua Arthur Lavigne
31. Rua Avelino Fernandes
32. Rua Café Filho
33. Rua da Aliança
34. Rua da Cascalheira
35. Rua Dilton Raposo
36. Rua Djalma Eutímio de Carvalho
37. Rua do Coqueiro
38. Rua do Pontalzinho
39. Rua do Rombudo
40. Rua Dom Benedito Zorzi
41. Rua Dom Caetano Lima
42. Rua dos Carmelitas
43. Rua Edelvira Souza
44. Rua Elísio de Farias
45. Rua Esmeraldo de Sá Vieira
46. Rua Hélio José Cunha Melo
47. Rua Horácio Faria de Souza
48. Rua Isabel Rodrigues Pereira
49. Rua Joana Angélica
50. Rua José de Anchieta
51. Rua José Raimundo Oliveira
52. Rua José Vidal dos Santos
53. Rua Manoel Nogueira Jatobá
54. Rua Maria Antônia Rodrigues
55. Rua Maria Quitéria



Estado da Bahia
Prefeitura Municipal de Ilhéus
GABINETE DO PREFEITO

56. Rua Mestre Agenor Carvalho
57. Rua Monsenhor Evaristo
58. Rua Natanael Vieira
59. Rua Nelson Cabral
60. Rua Nildes Sena
61. Rua Osvaldo Bernardes
62. Rua Pedro Calmon
63. Rua Pio XII
64. Rua Prasilino Azevedo
65. Rua Quirino Cardoso
66. Rua Renascer
67. Rua Rodrigues Alves
68. Rua Santa Clara
69. Rua Santa Cruz
70. Rua Santa Inês
71. Rua Santarém
72. Rua São Francisco
73. Rua São José
74. Rua Sete de Setembro (lado par)
75. Rua Vereador Aroldo Barnabé
76. Rua Vereador Claudine Luz Macedo
77. Rua Vereador Cláudio Silveira
78. Rua Vereador Gilberto Fialho
79. Rua Vereador João Batista de Souza
80. Rua Vereador Jocelim Macêdo
81. Rua Vereador Jonas Almeida
82. Rua Vereador José Adry
83. Rua Vereador Luís Amaral Carneiro
84. Rua Vereador Manoel Paulino
85. Rua Vereador Mário Alfredo
86. Rua Vereador Roque Morais
87. Rua Vereador Vitório Brás
88. Travessa Arthur Bernardes
89. Travessa Arthur Lavigne
90. Travessa Aurino Anunciação
91. Travessa Café Filho
92. Travessa da Nelson Cabral
93. Travessa Gamboa
94. Travessa Gracindo Silva
95. Travessa Hugo Kaufmann
96. Travessa Santa Clara
97. Travessa São Francisco
98. Travessa Severino Oliveira Silva
99. Travessa Taboquinhas
100. Vila Kaufmann
101. 1ª Travessa Avenida Brasil



Estado da Bahia
Prefeitura Municipal de Ilhéus
GABINETE DO PREFEITO

102. 1ª Travessa da Renascer
103. 1ª Travessa Jacaré
104. 1ª Travessa Santa Inês
105. 1ª Travessa São José
106. 2ª Travessa Avenida Brasil
107. 2ª Travessa da Renascer
108. 2ª Travessa Jacaré
109. 2ª Travessa Santa Inês
110. 2ª Travessa São José
111. 3ª Travessa Avenida Brasil
112. 3ª Travessa da Renascer
113. 3ª Travessa Santa Inês
114. 3ª Travessa São José
115. 4ª Travessa Avenida Brasil
116. 4ª Travessa Santa Inês
117. 5ª Travessa Avenida Brasil
118. 5ª Travessa Santa Inês
119. 6ª Travessa Santa Inês

VII – Os logradouros e praças que integram o bairro Tapera, Distrito Ilhéus, constantes no **Anexo 7**, são os seguintes:

1. Avenida Antônio Carlos Magalhães - de 862/863 ao fim
2. Avenida Conselheiro Antônio Francisco Badaró (lado par)
3. Avenida Itabuna
4. Avenida Professor Milton Santos (lado par)
5. Avenida Uberlândia
6. Ladeira da Conceição
7. Praça Jorge Nery
8. Rua Alto Bela Vista
9. Rua Alto Uberlândia
10. Rua Andes
11. Rua Boa Nova
12. Rua Celso Furtado
13. Rua Ciridião Durval
14. Rua das Pratas
15. Rua do Cacau
16. Rua do Livramento
17. Rua Domingos José
18. Rua Dorneles Vargas
19. Rua dos Maçons
20. Rua Durval Souza Filho
21. Rua Frei Damião
22. Rua Frei Domingos Demeyere
23. Rua Frei Tiago Santana
24. Rua Guanabara
25. Rua Independência



Estado da Bahia
Prefeitura Municipal de Ilhéus
GABINETE DO PREFEITO

26. Rua Ipanema
27. Rua Jasmim
28. Rua Lenita Melo Reis
29. Rua Miguel de Almeida Pereira
30. Rua Montes Claros
31. Rua Porto Rico
32. Rua Principal
33. Rua Radialista Evaldo Tabajara
34. Rua Raimundo Manoel Santana Ferreira
35. Rua Rio Almada
36. Rua Senhor do Bomfim
37. Travessa Avenida Itabuna
38. Travessa Jornalista Evaldo Tabajara
39. Travessa Uberlândia

VIII – Os logradouros e praças que integram o bairro Malhado, Distrito Ilhéus, constantes no **Anexo 8**, são os seguintes:

1. Alto da Floresta
2. Avenida Antônio Carlos Magalhães - até 860/861
3. Avenida Conselheiro Antônio Francisco Badaró (lado ímpar)
4. Avenida Itabuna
5. Avenida João Alfredo Amorim de Almeida
6. Avenida Lindolfo Collor
7. Avenida Luís Eduardo Magalhães
8. Avenida Ubaitaba - de 630 a 1598 (lado par)
9. Avenida Uberlândia
10. Caminho do Alto do Amparo
11. Ladeira do Coqueiro
12. Praça do Tamarineiro
13. Praça Florianael Portela
14. Praça Jorge Maia
15. Rua Agamenon Magalhães
16. Rua Augusto Lopes Ferreira
17. Rua Aureliano Halla
18. Rua da Amendoeira
19. Rua da Floresta
20. Rua da Glória
21. Rua da Jaqueira
22. Rua da Mangueira
23. Rua do Amparo
24. Rua Dois de Julho
25. Rua Ipanema
26. Rua Jornalista Paulo Pinheiro
27. Rua Monteiro Lobato
28. Rua Nossa Senhora das Graças
29. Rua Parque Verde



Estado da Bahia
Prefeitura Municipal de Ilhéus
GABINETE DO PREFEITO

30. Rua Praia do Marciano
31. Rua São Caetano
32. Rua São Francisco
33. Rua São João
34. Rua São José
35. Rua São Mateus
36. Rua Severino Vieira
37. Rua Uruguaiana
38. Rua Veloza de Baixo
39. Rua Veloza de Cima
40. Rua Veloza do Meio
41. Rua Visconde de Pedra Branca
42. Travessa da Floresta
43. Travessa Júlio Vicente do Nascimento
44. Travessa São Mateus
45. 1ª Travessa Antônio Carlos Magalhães
46. 1ª Travessa da Legião
47. 1ª Travessa Lindolfo Collor de Mello
48. 1ª Travessa Nossa Senhora das Graças
49. 1ª Travessa Uruguaiana
50. 2ª Travessa da Antônio Carlos Magalhães
51. 2ª Travessa Nossa Senhora das Graças
52. 2ª Travessa Uruguaiana
53. 3ª Travessa da Antônio Carlos Magalhães
54. 3ª Travessa da Legião
55. 3ª Travessa Uruguaiana
56. 4ª Travessa Uruguaiana
57. 7ª Travessa da Legião
58. 8ª Travessa da Legião
59. 1ª Travessa Parque Verde
60. 2ª Travessa Parque Verde
61. 3ª Travessa Parque Verde

IX – Os logradouros e praças que integram o bairro Basílio, Distrito Ilhéus, constantes no **Anexo 9**, são os seguintes:

1. Avenida Itabuna
2. Avenida Palmares (lado par)
3. Avenida Ubaitaba - até 619 (lado ímpar)
4. Praça Nossa Senhora de Fátima
5. Rua Alto Luiz Gama
6. Rua Augusto Fernandes
7. Rua do Horto Florestal
8. Rua Enedino Fernandes
9. Rua Francisco Lavigne
10. Rua Galdino Fernandes
11. Rua Jasmim



Estado da Bahia
Prefeitura Municipal de Ilhéus
GABINETE DO PREFEITO

12. Rua João Correia Sandes
13. Rua João XXIII
14. Rua Luiz Gama
15. Rua Maria Queiroz
16. Rua Nossa Senhora de Fátima
17. Rua Nova Esperança
18. Rua Ouro Verde
19. Rua Pedro Faria Souza
20. Rua Queiróz
21. Rua Rosalvo Brandão
22. Rua Vereador Agnaldo Araújo
23. Rua Vereador Tenente Soares
24. Rua Visconde de Santo Amaro
25. Travessa Alto Ubaitaba
26. 1ª Travessa da Nova Esperança
27. 1ª Travessa da Queiróz
28. 1ª Travessa Horto Florestal
29. 1ª Travessa Luiz Gama
30. 1ª Travessa Nossa Senhora de Fátima
31. 1ª Travessa Ouro Verde
32. 1ª Travessa Sandes
33. 1ª Travessa Visconde de Santo Amaro
34. 2ª Travessa da Queiróz
35. 2ª Travessa Horto Florestal
36. 2ª Travessa Luiz Gama
37. 2ª Travessa Nossa Senhora de Fátima
38. 2ª Travessa Ouro Verde
39. 2ª Travessa Sandes
40. 2ª Travessa Visconde de Santo Amaro
41. 3ª Travessa da Queiróz
42. 3ª Travessa Horto Florestal
43. 3ª Travessa Luiz Gama
44. 3ª Travessa Ouro Verde
45. 3ª Travessa Visconde de Santo Amaro
46. 4ª Travessa da Nova Esperança
47. 4ª Travessa da Queiróz
48. 5ª Travessa da Queiróz

X – Os logradouros e praças que integram o bairro Esperança, Distrito Ilhéus, constantes no **Anexo 10**, são os seguintes:

1. Avenida Governador Roberto Santos - de 129/130 ao fim
2. Avenida Itabuna
3. Avenida Palmares - até 590 (lado par) de 555 a 991 (lado ímpar)
4. Avenida Ubaitaba - de 621 a 1699 (lado ímpar)
5. Avenida Vereador Amilton Ignácio de Castro
6. Ladeira Moradas do Bosque



Estado da Bahia
Prefeitura Municipal de Ilhéus
GABINETE DO PREFEITO

7. Praça dos Motoristas
8. Rua Alto do Cano
9. Rua Alto José Gomes
10. Rua Alto Luiz Gama
11. Rua Alves Verde (At da Esperança)
12. Rua Ayrton Senna (At Soledade)
13. Rua Beija-Flor (At Carvalho)
14. Rua Bem-Me-Quer (VI Freitas)
15. Rua Cogumelo (At Carvalho)
16. Rua da Boa Vontade
17. Rua da Fazendinha
18. Rua da Paz
19. Rua das Graças (At da Esperança)
20. Rua das Graxas (VI Freitas)
21. Rua das Orquídeas (VI Freitas)
22. Rua das Rosas (VI Freitas)
23. Rua do Sítio
24. Rua dos Girassóis (VI Freitas)
25. Rua dos Lírios (VI Freitas)
26. Rua Esperanto Perolato
27. Rua Gregório de Matos
28. Rua Independência (At Esperança)
29. Rua Ipê (Cd Moradas do Bosque)
30. Rua Jasiel Martins
31. Rua Lírio
32. Rua Luiz Gama
33. Rua Manoel dos Cabides (At Esperança)
34. Rua Marcílio Dias (At Soledade)
35. Rua Maria Raimunda (At Carvalho)
36. Rua Massaranduba (Cd Moradas do Bosque)
37. Rua Mendes (At Soledade)
38. Rua Nossa Senhora da Conceição
39. Rua Nossa Senhora de Lourdes
40. Rua Nova Esperança
41. Rua Nova Jerusalém (At Soledade)
42. Rua Ouro Verde
43. Rua Pau Brasil (Cd Moradas do Bosque)
44. Rua Paulo Preto (At Carvalho)
45. Rua Pé de Cajá (At Soledade)
46. Rua Porto Seguro (At Nova Esperança)
47. Rua Querubim (At Esperança)
48. Rua Redenção (At Esperança)
49. Rua Renovação (At Esperança)
50. Rua Romilda Ferreira Ramos (At Esperança)
51. Rua São Miguel (At Soledade)
52. Rua Saturnino Cardoso



Estado da Bahia
Prefeitura Municipal de Ilhéus
GABINETE DO PREFEITO

53. Rua Soldado Almiro Cidade (At Soledade)
54. Rua Sucupira (Cd Moradas do Bosque)
55. Rua Tramela
56. Rua Ypiranga
57. Travessa das Hortências (VI Freitas)
58. Travessa das Margaridas (VI Freitas)
59. Travessa das Violetas (VI Freitas)
60. Travessa Geraldo Oliveira Sandes
61. Travessa Nossa Senhora de Lourdes
62. 1ª Travessa do Alto Soledade
63. 1ª Travessa do Cano
64. 1ª Travessa Gregório de Matos
65. 2ª Travessa do Alto do Cano
66. 2ª Travessa do Cano
67. 2ª Travessa Gregório de Matos
68. 3ª Travessa da Ouro Verde
69. 3ª Travessa do Cano
70. 4ª Travessa do Cano
71. 5ª Travessa do Alto Soledade
72. 6ª Travessa da Esperança
73. 6ª Travessa da Nova Esperança
74. 7ª Travessa da Esperança
75. 7ª Travessa da Nova Esperança
76. 8ª Travessa da Esperança

XI – Os logradouros e praças que integram o bairro Vila Nazaré, Distrito Ilhéus, constantes no **Anexo 11**, são os seguintes:

1. Rua Nazaré

XII – Os logradouros e praças que integram o bairro Teotônio Vilela, Distrito Ilhéus, constantes no **Anexo 12**, são os seguintes:

1. Avenida do Contorno
2. Avenida Governador Paulo Souto
3. Avenida José Carolino
4. Avenida Vereador José Fernandes
5. Rua Amanda das Neves
6. Rua Amazonas
7. Rua Armando Santos
8. Rua Asa Branca
9. Rua Ayrton Senna
10. Rua Belo Horizonte
11. Rua Bom Jesus
12. Rua Campo Verde
13. Rua Cesário das Neves
14. Rua Copacabana



Estado da Bahia
Prefeitura Municipal de Ilhéus
GABINETE DO PREFEITO

15. Rua da Amizade
16. Rua da Bananeira
17. Rua da Glória
18. Rua da Paz
19. Rua das Borboletas
20. Rua das Estrelas
21. Rua das Oliveiras
22. Rua das Orquídeas
23. Rua do Coqueiro
24. Rua do Lual
25. Rua do Silêncio
26. Rua do Sossego
27. Rua do Suíço
28. Rua dos Ipês
29. Rua Eduardo Souza
30. Rua Epaminondas
31. Rua Fábio Araripe
32. Rua Felicidade
33. Rua Genebaldo Bispo
34. Rua Genésio Santos
35. Rua Gravatás
36. Rua Ipiranga
37. Rua Joana D'Arc
38. Rua José Edno
39. Rua José Petrúcio
40. Rua José Ribeiro
41. Rua Leonardo Alves
42. Rua Liberdade
43. Rua Nossa Senhora Aparecida
44. Rua Nossa Senhora da Conceição
45. Rua Nova Esperança
46. Rua Nova Jerusalém
47. Rua Padre João Borges
48. Rua Palmeiras
49. Rua Pitágoras
50. Rua Primavera
51. Rua Quatro Estações
52. Rua Santa Bárbara
53. Rua Santa Clara
54. Rua Santa Luzia
55. Rua Santo Antônio
56. Rua São Cristóvão
57. Rua São Francisco
58. Rua São João
59. Rua São Jorge
60. Rua São José



Estado da Bahia
Prefeitura Municipal de Ilhéus
GABINETE DO PREFEITO

61. Rua São Lucas
62. Rua Sol Nascente
63. Rua Sol Poente
64. Rua Stela Maris
65. Rua Tanguape
66. Travessa Ayrton Senna
67. Travessa Barcelos
68. Travessa Belo Horizonte
69. Travessa José Batista Machado

XIII – Os logradouros e praças que integram o bairro Barra Itaípe, Distrito Ilhéus, constantes no **Anexo 13**, são os seguintes:

1. Avenida João Alfredo Amorim de Almeida
2. Avenida Ubaitaba - de 1600 a 1701 ao fim (ambos os lados)
3. Avenida Vereador Amilton Ignácio de Castro
4. Rua da Balsa
5. Rua da Costa
6. Rua Djan Lima Silva
7. Rua do Sítio
8. Rua Guanabara
9. Rua Jasiel Martins
10. Rua João Lacerda
11. Rua José Barros
12. Rua Maria Elisa
13. Travessa 2º BPM
14. Vila Militar 2º BPM
15. 1ª Travessa da Guanabara
16. 1ª Travessa da Jasiel Martins
17. 1ª Travessa do Alto Nerival
18. 1ª Travessa Ubaitaba
19. 2ª Travessa da Guanabara
20. 2ª Travessa da Jasiel Martins
21. 2ª Travessa da Rua da Linha
22. 2ª Travessa do Alto Nerival
23. 2ª Travessa Ubaitaba
24. 3ª Travessa da Guanabara
25. 3ª Travessa da Jasiel Martins
26. 3ª Travessa do Alto Nerival
27. 3ª Travessa Ubaitaba
28. 4ª Travessa da Jasiel Martins
29. 4ª Travessa do Alto Nerival
30. 5ª Travessa do Alto Nerival
31. 6ª Travessa do Alto Nerival



Estado da Bahia
Prefeitura Municipal de Ilhéus
GABINETE DO PREFEITO

XIV – Os logradouros e praças que integram o bairro Jardim Savóia, Distrito Ilhéus, constantes no **Anexo 14**, são os seguintes:

1. Avenida Itacanoeira - até 1148/1149
2. Avenida José Luís da Fonseca - até 968/969
3. Avenida Raymundo Sá Barreto
4. Rua Rio Almada
5. Rua José Sobral Filho
6. Rua Mateus Zugaib
7. Travessa Proclamação
8. 1ª Travessa da Itacanoeira

XV – Os logradouros e praças que integram o bairro Iguape, Distrito Ilhéus, constantes nos **Anexos 15, 15A e 15B** são os seguintes:

1. Avenida África
2. Avenida América
3. Avenida Antártida
4. Avenida Ásia
5. Avenida Beira Rio
6. Avenida Europa
7. Avenida Ferroviária
8. Avenida Itacanoeira - de 1150/1151 ao fim
9. Avenida José Luís da Fonseca - de 970/971 ao fim
10. Avenida Oceania
11. Rodovia Ilhéus-Uruçuca
12. Rua Agnaldo Virgílio
13. Rua Ana Paula dos Santos
14. Rua Andrelino Manoel de Santana
15. Rua Astério Lima
16. Rua Benjamim
17. Rua Bruna Beatriz
18. Rua Carla Araújo Aguiar
19. Rua Carioca
20. Rua Catarino Silva
21. Rua da Creche
22. Rua da Linha
23. Rua da Paz
24. Rua do Metrô
25. Rua do Sossego
26. Rua Dois de Julho
27. Rua Duque de Caxias
28. Rua Espírito Santo
29. Rua Geisa Marinho
30. Rua Harmonia
31. Rua Itacanoeira
32. Rua Jornalista Marcos Correia



Estado da Bahia
Prefeitura Municipal de Ilhéus
GABINETE DO PREFEITO

33. Rua Júlio Almeida
34. Rua Laura Cardoso Silva
35. Rua Liberato Leitão
36. Rua Maria Luíza
37. Rua Mateus Zugaib
38. Rua Monte Pascoal
39. Rua Nossa Senhora Aparecida
40. Rua Nossa Senhora de Lourdes
41. Rua Ovídio Leal
42. Rua Paraíso Alegre
43. Rua Recanto dos Pássaros
44. Rua São João
45. Rua São Miguel
46. Rua São Vicente
47. Rua Ubirajara Simões
48. Rua Ulisses Guimarães
49. Rua Vereador José Martins Filho (VI Lídia)
50. Rua Zulmira Braz
51. Travessa do Metrô
52. Travessa Dois de Julho
53. Travessa Jorge Maia
54. Vila São Miguel
55. 1ª Travessa da Ovídio Leal
56. 1ª Travessa da Rodovia BA-262
57. 1ª Travessa da Rua da Linha
58. 2ª Travessa da Ovídio Leal
59. 2ª Travessa da Rodovia BA-262
60. 2ª Travessa da Rua da Linha
61. 3ª Travessa Nossa Senhora Aparecida

XVI – Os logradouros e praças que integram o bairro São Miguel, Distrito Ilhéus, constantes no **Anexo 16**, são os seguintes:

1. Rua da Passarela
2. Rua Desembargador Luiz Pedreira Fernandes
3. Rua Luiz Castro Nery
4. Rua Pedro Lavigne de Lemos
5. Rua Professor Antenor Buttler Browne
6. Rua Professor Camilo Lélis Aranha
7. Rua Professor João Alencar Araripe
8. Rua Professora Alina Berbert Carvalho
9. Rua Professora Carlota Medauar Reis
10. Rua Professora Conceição Soares Lopes
11. Rua Professora Dolores Vieira Passos
12. Rua Professora Edelvira Siqueira Pitta
13. Rua Professora Inocência Jovita
14. Rua Santa Luzia



Estado da Bahia
Prefeitura Municipal de Ilhéus
GABINETE DO PREFEITO

XVII – Os logradouros e praças que integram o bairro São Domingos, Distrito Ilhéus, constantes no **Anexo 17**, são os seguintes:

1. Avenida São Domingos
2. Rua Acerola
3. Rua Araçás
4. Rua Brisa do Mar
5. Rua Cactus
6. Rua Cajueiro
7. Rua Céu Azul
8. Rua Coqueiral
9. Rua da Roseira
10. Rua das Amêndoas
11. Rua das Amoras
12. Rua das Bananeiras
13. Rua das Mangueiras
14. Rua das Palmeiras
15. Rua Delta
16. Rua Dendezeiros
17. Rua do Bem-Querer
18. Rua do Conde
19. Rua do Golfo
20. Rua Domingos Lavigne de Lemos
21. Rua dos Anjos
22. Rua dos Sombrieiros Mexicanos
23. Rua Falcão
24. Rua Flamboyant
25. Rua Garu
26. Rua Goiabeira
27. Rua Gravatá
28. Rua Ingá
29. Rua Mané Velho
30. Rua Maravilha
31. Rua Murta Silvestre
32. Rua Pitanga
33. Rua Xandó
34. Rua Xingu

XVIII – Os logradouros e praças que integram o bairro Pontal, Distrito Ilhéus, constantes no **Anexo 18**, são os seguintes:

1. Avenida Getúlio Vargas
2. Avenida Lions Internacional
3. Avenida Litorânea Sul Mãe Amada
4. Avenida Lomanto Júnior
5. Avenida Nelson Carvalho Moreira
6. Praça São João Batista



Estado da Bahia
Prefeitura Municipal de Ilhéus
GABINETE DO PREFEITO

7. Rua Adelina Bastos
8. Rua Afonso de Carvalho
9. Rua Alan Kardec
10. Rua Alcindo Costa Dórea
11. Rua Américo Barreira
12. Rua Arthur Leite da Silveira
13. Rua Bahia
14. Rua Baltazar da Silva Lisboa
15. Rua Barão do Rio Branco
16. Rua Benjamin Constant
17. Rua Brigadeiro Eduardo Gomes
18. Rua Cassimiro Costa
19. Rua Castro Alves
20. Rua Coronel José Félix
21. Rua Coronel Pessoa
22. Rua Cremilda Maltez de Souza Bastos
23. Rua David Maia
24. Rua Demosthenes Berbert de Castro
25. Rua Domingos Guimarães
26. Rua Dr. Honorato Maltez
27. Rua Erotildes Melo
28. Rua Eustáquio Bastos
29. Rua Felisbello Gomes dos Santos
30. Rua Francisco Romero
31. Rua Hermínio Ramos
32. Rua Inocêncio Corrêa
33. Rua Jairo Seixas Filho
34. Rua João Amado de Faria
35. Rua Jornalista Ieda Pereira Peltier Cajueiro
36. Rua José Albuquerque Maia
37. Rua José Andrade Furtado
38. Rua José de Anchieta
39. Rua José Torres Brandão
40. Rua Juca Pinto
41. Rua Júlio de Brito
42. Rua Manoel Carlos Amorim de Almeida
43. Rua Odilon Pompílio de Souza
44. Rua Osvaldo Ramos
45. Rua Padre Luís Palmeira
46. Rua Pedro Ferreira Lima
47. Rua Pedro Ribeiro Filho
48. Rua Ponciano de Novais Miranda
49. Rua Professor Max de Menezes
50. Rua Raquel Pólvora
51. Rua Salgado Filho
52. Rua Sosígenes Costa



Estado da Bahia
Prefeitura Municipal de Ilhéus
GABINETE DO PREFEITO

53. Rua Treze de Maio
54. Travessa Brigadeiro Eduardo Gomes
55. Travessa do Bonfim
56. Travessa Doutor José Pires da Veiga

XIX – Os logradouros e praças que integram o bairro Jardim Atlântico, Distrito Ilhéus, constantes no **Anexo 19**, são os seguintes:

1. Avenida Os Velhos Marinheiros
2. Avenida Tancredo Neves
3. Rua Afro de Barros Leal
4. Rua Dona Flor
5. Rua Hans Koella
6. Rua Helena Leite Tavares
7. Rua Helenilson Chaves
8. Rua Henrique Cardoso
9. Rua Joaquim de Góes
10. Rua Jorge Emílio Medauar
11. Rua Jornalista Armando Oliveira
12. Rua Jubiabá
13. Rua Lilian Koella
14. Rua Mário Garcia Morelli
15. Rua Nerival Rosa Barros
16. Rua Quincas Berro d'Água
17. Rua Raimundo Kruschewsky Ribeiro
18. Rua Saul Barbosa
19. Rua Tereza Batista

XX – Os logradouros e praças que integram o bairro São Francisco, Distrito de Ilhéus, constantes no **Anexo 20**, são os seguintes:

1. Avenida Nossa Senhora Aparecida
2. Avenida Oduvaldo Evaristo Bacelar
3. Avenida Tancredo Neves
4. Avenida Walmir Chagas Góes
5. Rua Açai
6. Rua Argélia
7. Rua Chile
8. Rua das Bromélias
9. Rua das Oliveiras
10. Rua das Tulipas
11. Rua Deraldo Neville
12. Rua Dina Góes
13. Rua dos Antúrios
14. Rua dos Hibiscos
15. Rua Gildo Mário Caldas
16. Rua Hans Tosta Schaeppi



Estado da Bahia
Prefeitura Municipal de Ilhéus
GABINETE DO PREFEITO

17. Rua Hawaií
18. Rua Irecê Moura Darwich
19. Rua Israel Nunes Silva
20. Rua Itália
21. Rua Jacarandá
22. Rua Jatobá
23. Rua Jequiriçá
24. Rua Jequitibá
25. Rua Jornalista Walter Maron
26. Rua José Pereira Cupertino
27. Rua José Silveira Motta
28. Rua Mar Azul
29. Rua Osmundo Marques
30. Rua Ouro Branco
31. Rua Pau Brasil
32. Rua Portugal
33. Rua Rodolfo Mascarenhas
34. Rua Tereza Vargas
35. 1ª Travessa Nossa Senhora Aparecida
36. 3ª Travessa Nossa Senhora Aparecida

XXI – Os logradouros e praças que integram o bairro Nelson Costa, Distrito Ilhéus, constantes no **Anexo 21**, são os seguintes:

1. Avenida Lótus
2. Avenida Nossa Senhora Aparecida
3. Praça da Mangueira
4. Praça Doutor Francolino Neto
5. Rua Acácia
6. Rua Agá
7. Rua Alípio Manoel dos Santos
8. Rua Alto Boa Vista
9. Rua Amor Perfeito
10. Rua Angélica
11. Rua Antônio Faustino
12. Rua Bela Vista (lado par)
13. Rua Bem-me-quer
14. Rua Boa Vista
15. Rua do Cravo
16. Rua do Paraguai
17. Rua dos Carroceiros
18. Rua Eucário Bastos
19. Rua Gardênia
20. Rua Herval Soledade
21. Rua Hortência
22. Rua Jasmim
23. Rua Lírio



Estado da Bahia
Prefeitura Municipal de Ilhéus
GABINETE DO PREFEITO

24. Rua Lírio do Vale
25. Rua Mal-Me-Quer
26. Rua Margarida
27. Rua Mem de Sá
28. Rua Monteiro Lobato
29. Rua Nova Ipanema
30. Rua Orquídea
31. Rua Osmundo Marques
32. Rua Rosamélia
33. Rua Senhor dos Passos
34. Rua Sucupira
35. Rua Vasco da Gama
36. 1ª Travessa Alto da Bela Vista
37. 1ª Travessa da Antônio Faustino
38. 1ª Travessa do Paraguai
39. 1ª Travessa Senhor dos Passos
40. 2ª Travessa da Antônio Faustino
41. 2ª Travessa do Paraguai
42. 2ª Travessa Senhor dos Passos
43. 3ª Travessa do Paraguai
44. 3ª Travessa Senhor dos Passos
45. 4ª Travessa Senhor dos Passos
46. Travessa Agá
47. Travessa Angélica
48. Travessa da Rosamélia
49. Travessa Eucário Bastos
50. Travessa Lírio

XXII – Os logradouros e praças que integram o bairro Hernani Sá, Distrito Ilhéus, constantes no **Anexo 22**, são os seguintes:

1. Avenida Nossa Senhora Aparecida
2. Avenida Silvio Silva
3. Caminho 1
4. Caminho 2
5. Caminho 3
6. Caminho 4
7. Caminho 5
8. Caminho 6
9. Caminho 7
10. Caminho 8
11. Caminho 9
12. Caminho 10
13. Caminho 11
14. Caminho 12
15. Caminho 13
16. Caminho 14



Estado da Bahia
Prefeitura Municipal de Ilhéus
GABINETE DO PREFEITO

17. Caminho 15
18. Caminho 16
19. Caminho 17
20. Caminho 18
21. Caminho 19
22. Caminho 20
23. Caminho 21
24. Caminho 22
25. Caminho 23
26. Caminho 24
27. Caminho 25
28. Caminho 26
29. Caminho 27
30. Caminho 28
31. Caminho 29
32. Caminho 30
33. Caminho 31
34. Caminho 32
35. Caminho 33
36. Caminho 34
37. Caminho 35
38. Caminho 36
39. Caminho 37
40. Caminho 38
41. Caminho 39
42. Caminho 40
43. Caminho 41
44. Caminho 42
45. Caminho 43
46. Caminho 44
47. Caminho 45
48. Caminho 46
49. Caminho 47
50. Caminho 48
51. Caminho 49
52. Caminho 50
53. Praça Valmor Rosa (Lt Santo Antônio de Pádua)
54. Rua Aconchego (Lt Santo Antônio de Pádua)
55. Rua Alípio Manoel dos Santos (At das Oliveiras)
56. Rua Alto Boa Vista
57. Rua Antônio Argolo (At das Oliveiras)
58. Rua Antônio Marcos de Souza (At das Oliveiras)
59. Rua Aracaju (Lt Santo Antônio de Pádua)
60. Rua Bela Vista (lado ímpar)
61. Rua Belém (Cj Faelba)
62. Rua Cuiabá (Cj Faelba)



Estado da Bahia
Prefeitura Municipal de Ilhéus
GABINETE DO PREFEITO

63. Rua das Marisqueiras (At das Oliveiras)
64. Rua do Paraguai
65. Rua Ebenézer (Lt São Caetano)
66. Rua Eixo Local A
67. Rua Eixo Local B
68. Rua Eixo Local C
69. Rua Eixo Local D
70. Rua Eixo Local E
71. Rua Eixo Local F
72. Rua Eixo Local G
73. Rua Eixo Local H
74. Rua Eixo Local I
75. Rua Eixo Local J
76. Rua El Shadai (Lt São Caetano)
77. Rua Fortaleza (Cj Faelba)
78. Rua Goiânia (Lt Santo Antônio de Pádua)
79. Rua Jerusalém (Lt Santo Antônio de Pádua)
80. Rua José Conceição (At das Oliveiras)
81. Rua Maceió (Lt Santo Antônio de Pádua)
82. Rua Mambape (At das Oliveiras)
83. Rua Manaus (Cj Faelba)
84. Rua Maria Reis (At das Oliveiras)
85. Rua Nova Canaã (Lt São Caetano)
86. Rua Parque Verde (Lt Santo Antônio de Pádua)
87. Rua Porto Velho (Cj Faelba)
88. Rua Recife (Cj Faelba)
89. Rua Rosa de Saron (Lt São Caetano)
90. Rua São Gabriel (At das Oliveiras)
91. Rua Teresina (Lt Santo Antônio de Pádua)
92. 2ª Travessa do Paraguai
93. 3ª Travessa do Paraguai

XXIII – Os logradouros e praças que integram o bairro Ilhéus II, Distrito Ilhéus, constantes no **Anexo 23**, são os seguintes:

1. Caminho 1 (Cj Ilhéus II)
2. Caminho 1 (Res Vitória II)
3. Caminho 2 (Cj Ilhéus II)
4. Caminho 2 (Res Vitória II)
5. Caminho 3 (Cj Ilhéus II)
6. Caminho 3 (Res Vitória II)
7. Caminho 4 (Cj Ilhéus II)
8. Caminho 4 (Res Vitória II)
9. Caminho 5 (Cj Ilhéus II)
10. Caminho 5 (Res Vitória II)
11. Caminho 6 (Cj Ilhéus II)
12. Caminho 6 (Res Vitória II)



Estado da Bahia
Prefeitura Municipal de Ilhéus
GABINETE DO PREFEITO

13. Caminho 7 (Cj Ilhéus II)
14. Caminho 7 (Res Vitória II)
15. Caminho 8 (Cj Ilhéus II)
16. Caminho 9 (Cj Ilhéus II)
17. Caminho 10 (Cj Ilhéus II)
18. Caminho 11 (Cj Ilhéus II)
19. Caminho 12 (Cj Ilhéus II)
20. Caminho 13 (Cj Ilhéus II)
21. Caminho 14 (Cj Ilhéus II)
22. Caminho 15 (Cj Ilhéus II)
23. Caminho 16 (Cj Ilhéus II)
24. Caminho 17 (Cj Ilhéus II)
25. Caminho 18 (Cj Ilhéus II)
26. Caminho 19 (Cj Ilhéus II)
27. Caminho 20 (Cj Ilhéus II)
28. Caminho 21 (Cj Ilhéus II)
29. Caminho 22 (Cj Ilhéus II)
30. Caminho 23 (Cj Ilhéus II)
31. Caminho 24 (Cj Ilhéus II)
32. Caminho 25 (Cj Ilhéus II)
33. Caminho 26 (Cj Ilhéus II)
34. Caminho 27 (Cj Ilhéus II)
35. Rua Astério Rebouças (Cd Vivendas do Atlântico)
36. Rua da Paz
37. Rua do Bosque (Cd Vivendas do Atlântico)
38. Rua Dorival Caymmi (Lt Tropical)
39. Rua Graviola
40. Rua José Reinaldo Batista dos Santos
41. Rua Lafayette Brandão (Cd Vivendas do Atlântico)
42. Rua Laranjeira
43. Rua Luís Melodia (Lt Tropical)
44. Rua Luiz Gonzaga (Lt Tropical)
45. Rua Osvaldo Bomfim
46. Rua Pouso Alegre (Cd Vivendas do Atlântico)
47. Rua Reizinho (Lt Tropical)
48. Rua São Cristóvão
49. Rua São Francisco
50. Rua Tom Jobim (Lt Tropical)
51. Rua Vinicius de Moraes (Lt Tropical)
52. Rua Zacarias Góes da Silva (Res Vitória II)

XIV – Os logradouros e praças que integram o bairro Nossa Senhora da Vitória, Distrito Ilhéus, constantes nos **Anexos 24, 24A e 24B**, são os seguintes:

1. Avenida Atlântida
2. Avenida Nossa Senhora Aparecida
3. Avenida Oduvaldo Evaristo Bacelar



Estado da Bahia
Prefeitura Municipal de Ilhéus
GABINETE DO PREFEITO

4. Avenida Tancredo Neves
5. Caminho 1 (Res Vitória I)
6. Caminho 2 (Res Vitória I)
7. Caminho 3 (Res Vitória I)
8. Caminho 4 (Res Vitória I)
9. Caminho 5 (Res Vitória I)
10. Caminho 6 (Res Vitória I)
11. Caminho 7 (Res Vitória I)
12. Caminho 9 (Res Vitória I)
13. Caminho 9 (Res Vitória I)
14. Caminho 10 (Res Vitória I)
15. Rodovia Pontal - Buerarema
16. Rua Açanã (Lot P Mar)
17. Rua Acre (Cd Sol e Mar)
18. Rua Alagoas (Cd Sol e Mar)
19. Rua Albatroz (Lot P Mar)
20. Rua Amapá (Cd Sol e Mar)
21. Rua Angelim (Cd A Atlântida)
22. Rua Aracuã (Lot P Mar)
23. Rua Aroeira (Cd A Atlântida)
24. Rua Bela Vista
25. Rua Brasília (Cd Sol e Mar)
26. Rua Ceará (Cd Sol e Mar)
27. Rua Cedro (Cd A Atlântida)
28. Rua Copaíba (Cd A Atlântida)
29. Rua da Alegria
30. Rua da Felicidade
31. Rua da Graúna (Lot P Mar)
32. Rua da Matriz
33. Rua da Vitória
34. Rua das Andorinhas (Lt Praia Dourada)
35. Rua das Araras (Lt Praia Dourada)
36. Rua das Codornas (Lot P Mar)
37. Rua das Corujas (Lot P Mar)
38. Rua das Garças (Lot P Mar)
39. Rua das Maritacas (Lot P Mar)
40. Rua do Juriti (Lot P Mar)
41. Rua do Pica-Pau (Lot P Mar)
42. Rua do Tuiuiú (Lot P Mar)
43. Rua dos Beija-Flores (Lt Praia Dourada)
44. Rua dos Bem-Te-Vis (Lt Praia Dourada)
45. Rua dos Canários (Lt Praia Dourada)
46. Rua dos Carcarás (Lot P Mar)
47. Rua dos Cardeais (Lt Praia Dourada)
48. Rua dos Colibris (Lt Praia Dourada)
49. Rua dos Flamingos (Lot P Mar)



Estado da Bahia
Prefeitura Municipal de Ilhéus
GABINETE DO PREFEITO

50. Rua dos Tangarás (Lt Praia Dourada)
51. Rua dos Tucanos (Lot P Mar)
52. Rua Elvira Campos Bastos (Lt Mar a Vista)
53. Rua Fabiana
54. Rua Gabriela
55. Rua Goiás (Cd Sol e Mar)
56. Rua Guilherme Campos Bastos (Lt Mar a Vista)
57. Rua Guimarães
58. Rua Ipê (Cd A Atlântida)
59. Rua Jacarandá (Cd A Atlântida)
60. Rua Jana Maria Bastos (Lt Mar a Vista)
61. Rua Jatobá (Cd A Atlântida)
62. Rua Jequitibá (Cd A Atlântida)
63. Rua José Calazans Bastos (Lt Mar a Vista)
64. Rua Juca Tavares (Lt Mar a Vista)
65. Rua Maracanã
66. Rua Maranhão (Cd Sol e Mar)
67. Rua Massaranduba (Cd A Atlântida)
68. Rua Minas Gerais (Cd Sol e Mar)
69. Rua Mirabela
70. Rua Novo Horizonte
71. Rua Pará (Cd Sol e Mar)
72. Rua Paraíba (Cd Sol e Mar)
73. Rua Pau Brasil (Cd A Atlântida)
74. Rua Pelicano (Lot P Mar)
75. Rua Pernambuco (Cd Sol e Mar)
76. Rua Piauí (Cd Sol e Mar)
77. Rua Praia Dourada (Lt Praia Dourada)
78. Rua Quinze de Agosto
79. Rua Rio do Engenho
80. Rua Rio Santana
81. Rua Roraima (Cd Sol e Mar)
82. Rua Sabiá Laranjeira (Lot P Mar)
83. Rua São Jorge
84. Rua São Lucas
85. Rua São Paulo (Cd Sol e Mar)
86. Rua Sergipe (Cd Sol e Mar)
87. Rua Sete de Setembro
88. Rua Sol e Mar (Lt Praia Dourada)
89. Rua Tangerina
90. Rua Tarumã (Cd A Atlântida)
91. Rua Terezinha Kruschewsky Bastos (Lt Mar a Vista)
92. Rua Tocantins (Cd Sol e Mar)
93. Rua Vinhático (Cd A Atlântida)
94. Travessa Pérola (Lot P Mar)
95. 1ª Travessa Fabiana



Estado da Bahia
Prefeitura Municipal de Ilhéus
GABINETE DO PREFEITO

96. 1ª Travessa São Jorge
97. 2ª Travessa Fabiana
98. 2ª Travessa São Jorge
99. 3ª Travessa Fabiana
100. 4ª Travessa Fabiana
101. 5ª Travessa Fabiana
102. 6ª Travessa Fabiana

XXV – Os logradouros e praças que integram o bairro Banco da Vitória, Distrito Ilhéus, constantes no **Anexo 25 e 25A**, são os seguintes:

1. Alameda Central (Cd Moradas)
2. Alameda Norte (Cd Moradas)
3. Alameda Sul (Cd Moradas)
4. Avenida Porto Novo (Cd Moradas)
5. Hilda Alves de Melo
6. Praça Feliciano de Assis
7. Praça Guilherme Xavier
8. Praça Manoel José dos Santos
9. Rodovia Jorge Amado
10. Rua Adílio Alves de Jesus
11. Rua Água Marinha (Cd Rio Cachoeira)
12. Rua Aldair
13. Rua Alpídio Ramos
14. Rua Anatólia Félix
15. Rua Belo Horizonte
16. Rua Constância dos Anjos
17. Rua Cosme e Damião
18. Rua da Represa
19. Rua das Flores
20. Rua Diamante (Cd Rio Cachoeira)
21. Rua Dois de Julho
22. Rua dos Artistas
23. Rua Doutor Bernardino
24. Rua Doutor Laureano
25. Rua Duque de Caxias
26. Rua Elpídio Marques
27. Rua Érica Alves
28. Rua Esmeralda (Cd Rio Cachoeira)
29. Rua Getúlio Domingos
30. Rua Givanildo Amorim da Silva
31. Rua Hilda Alves de Melo
32. Rua Hugo Kaufmann
33. Rua Jardim Alice
34. Rua Jonas Francisco dos Santos
35. Rua José Francisco dos Santos
36. Rua Márcia Soares Xavier



Estado da Bahia
Prefeitura Municipal de Ilhéus
GABINETE DO PREFEITO

37. Rua Maria de Jesus
38. Rua Maria Guiomar
39. Rua Maria Pureza
40. Rua Mário Fernandes Lapa
41. Rua Matinguipe (Cd Rio Cachoeira)
42. Rua Nafital de Souza
43. Rua Nestor Oliveira
44. Rua Opala (Cd Rio Cachoeira)
45. Rua Primeiro de Maio
46. Rua Raulina Miranda
47. Rua Rio Acuípe (Cd Moradas)
48. Rua Rio Almada (Cd Moradas)
49. Rua Rio Cachoeira (Cd Moradas)
50. Rua Rio Comprido (Cd Moradas)
51. Rua Rio do Braço (Cd Moradas)
52. Rua Rio Ipiranga (Cd Moradas)
53. Rua Rio Itacanoeira (Cd Moradas)
54. Rua Rio Jacarecica (Cd Moradas)
55. Rua Rio Pardo (Cd Moradas)
56. Rua Rio Robalo (Cd Moradas)
57. Rua Rio São José (Cd Moradas)
58. Rua Rio Tiriri (Cd Moradas)
59. Rua Rubi (Cd Rio Cachoeira)
60. Rua Safira (Cd Rio Cachoeira)
61. Rua São João
62. Rua Turmalina (Cd Rio Cachoeira)
63. Rua Universal
64. Rua Valdete Neves Silva
65. Rua Xisto José Gomes
66. Travessa Oito de Dezembro

XXVI – Os logradouros e praças que integram o bairro Vila Cachoeira, Distrito Ilhéus, constantes no **Anexo 26**, são os seguintes:

1. Rodovia Jorge Amado
2. Rua Bela Vista
3. Rua Deodata Matilde
4. Rua Dezenove de Dezembro
5. Rua do Prédio
6. Rua São Francisco

XXVII – Os logradouros e praças que integram o bairro Salobrinho, Distrito Ilhéus, constantes no **Anexo 27**, são os seguintes:

1. Avenida Ilha de Quiricós (Lt Cidadelle)
2. Praça João Francisco de Carvalho
3. Praça Santo Antônio



Estado da Bahia
Prefeitura Municipal de Ilhéus
GABINETE DO PREFEITO

4. Rodovia Jorge Amado
5. Rua Atenas (Lt Cidadelle)
6. Rua Beira Rio
7. Rua Bela Vista
8. Rua Belo Horizonte
9. Rua Berlim (Lt Cidadelle)
10. Rua Boa Esperança
11. Rua Bogotá (Lt Cidadelle)
12. Rua Buenos Aires (Lt Cidadelle)
13. Rua Central
14. Rua da Jaqueira
15. Rua do Campo
16. Rua do Carneiro
17. Rua do Ouro
18. Rua Dom Eduardo
19. Rua Dona Carmosina
20. Rua Hamburgo (Lt Cidadelle)
21. Rua Lisboa (Lt Cidadelle)
22. Rua Londres (Lt Cidadelle)
23. Rua Madri (Lt Cidadelle)
24. Rua Mata Atlântica
25. Rua Paris (Lt Cidadelle)
26. Rua Primeiro de Maio
27. Rua Professora Terezinha Carvalho
28. Rua Roma (Lt Cidadelle)
29. Rua Santa Helena
30. Rua Santiago (Lt Cidadelle)
31. Rua Santo Antônio
32. Rua São Benedito
33. Rua São Bento
34. Rua São Carlos
35. Rua São Francisco
36. Rua São Gonçalo
37. Rua São João
38. Rua São Jorge
39. Rua São José
40. Rua São Luís
41. Rua São Miguel
42. Rua São Paulo
43. Rua São Pedro
44. Rua São Raimundo
45. Rua São Vicente
46. Rua Tóquio
47. Rua Treze de Maio
48. Rua Vivi
49. Travessa São Paulo



Estado da Bahia
Prefeitura Municipal de Ilhéus
GABINETE DO PREFEITO

50. Travessa São Raimundo
51. 1ª Travessa Beira Rio
52. 2ª Travessa Beira Rio

XXVIII – Os logradouros e praças que integram a Sede Urbana do Distrito de Aritaguá, constantes no **Anexo 28**, são os seguintes:

1. Rua Beira-Rio
2. Rua do Comércio
3. Rua Nova

XXIX – Os logradouros e praças que integram a Sede Urbana do Distrito de Banco Central, constantes no **Anexo 29**, são os seguintes:

1. Avenida Bahia
2. Praça David Emílio da Silva
3. Rua Barbosa
4. Rua Boa Esperança
5. Rua Brasil
6. Rua Nova
7. Rua Oscalina
8. Rua Paraíso
9. Rua Professor José Alves da Mata Júnior
10. Rua Santo Antônio
11. Rua São Lázaro
12. Travessa da Avenida Bahia
13. Travessa da Rua Nova
14. Travessa Santo Antônio

XXX – Os logradouros e praças que integram a Sede Urbana do Distrito de Banco do Pedro, constantes no **Anexo 30**, são os seguintes:

1. Praça Délcio Santos
2. Rua Cantinho do Céu
3. Rua da Brasília
4. Rua da Cajá
5. Rua da Estação
6. Rua da Linha
7. Rua das Flores
8. Rua Laranjeira
9. Rua São José
10. Rua Sulamérica
11. Travessa São José
12. Travessa das Flores
13. Travessa do Campo



Estado da Bahia
Prefeitura Municipal de Ilhéus
GABINETE DO PREFEITO

XXXI – Os logradouros e praças que integram a Sede Urbana do Distrito de Castelo Novo, constantes no **Anexo 31**, são os seguintes:

1. Rua Boa Vista
2. Rua Castelo Novo
3. Rua D'el Rey
4. Rua Équio Reis
5. Rua Gilberto Pereira
6. Rua Lícia Adami de Sá
7. Rua Lindaura Kruschewsky
8. Rua Pedro Pereira

XXXII – Os logradouros e praças que integram a Sede Urbana do Distrito de Coutos, constantes no **Anexo 32**, são os seguintes:

1. Avenida Coutos
2. Rua Bela Vista
3. Rua da Paz
4. Rua da Pindoba
5. Rua das Palmeiras
6. Rua das Roseiras
7. Rua dos Cometas
8. Rua Esperança
9. Rua Nova
10. Rua Novo Couto
11. Rua Novo Horizonte
12. Rua Paraíso
13. Rua Santa Luzia
14. Rua Santa Rita
15. Rua São Pedro

XXXIII – Os logradouros e praças que integram a Sede Urbana do Distrito de Inema, constantes no **Anexo 33**, são os seguintes:

1. Avenida Ezequiel Amâncio
2. Praça Walter Evangelista
3. Rua Álvaro Silva
4. Rua Coronel Pessoa
5. Rua Daniel Martins de Freitas
6. Rua José Alves dos Santos
7. Rua José Hermelino
8. Rua Manoel Ramos
9. Rua Maria Apolina dos Santos
10. Rua Nicolau Pereira de Souza
11. Rua Olavo Pedro dos Santos
12. Rua Pio XII
13. Rua Presidente Dutra
14. Rua Quinze de Novembro



Estado da Bahia
Prefeitura Municipal de Ilhéus
GABINETE DO PREFEITO

15. Rua Ramiro de Brito
16. Rua Sete de Setembro
17. Travessa Coronel Pessoa
18. Travessa Getúlio Vargas
19. Travessa Quinze de Novembro
20. Travessa Tiradentes
21. 1ª Travessa da Rua Nova
22. 2ª Travessa da Rua Nova

XXXIV – Os logradouros e praças que integram a Sede Urbana do Distrito de Japu, constantes no **Anexo 34**, são os seguintes:

1. Rua Beira Rio
2. Rua Cachoeira
3. Rua Coronel Cândido
4. Travessa Beira-Rio

XXXV – Os logradouros e praças que integram a Sede Urbana do Distrito de Olivença, constantes nos **Anexos 35, 35A, 35B, 35C, 35D, 35E e 35F**, são os seguintes:

1. Alameda Colibri (Lt Mar de Ilhéus II)
2. Alameda das Orquídeas (Lt Praias do Sul)
3. Avenida Atlântica (Cai N'Água)
4. Avenida Boa Esperança (Acuípe)
5. Avenida Cidade de Itabuna (Lt Águas de Olivença)
6. Avenida Ilhéus (Lt Águas de Olivença)
7. Avenida Oceânica (Lt Mar de Ilhéus I)
8. Avenida Paralela (Lt Mar de Ilhéus I)
9. Avenida Tancredo Neves
10. Avenida Vitória da Conquista (Lt Águas de Olivença)
11. Ladeira do Alto Alegre
12. Praça Cláudio Magalhães
13. Praça da Juventude (Lt Águas de Olivença)
14. Praça Ibicaraí (Lt Águas de Olivença)
15. Rua Abelardo Ferreira Melgaço
16. Rua Acuípe (Lt Mar de Ilhéus I)
17. Rua Acuípe de Baixo (Acuípe)
18. Rua Acuípe de Cima (Acuípe)
19. Rua Acuípe do Meio (Acuípe)
20. Rua Água Marinha (Lt Praias do Sul)
21. Rua Aienar Andrade e Silva
22. Rua Almadina (Lt Águas de Olivença)
23. Rua Almerindo Sarmento
24. Rua Alto Alegre
25. Rua Amedeo Fragassi
26. Rua Ametista (Lt Praias do Sul)



Estado da Bahia
Prefeitura Municipal de Ilhéus
GABINETE DO PREFEITO

27. Rua Andorinhas (Lt Mar de Ilhéus II)
28. Rua Apolo XI (Acuípe)
29. Rua Back Door (Lt Mar de Ilhéus I)
30. Rua Batuba (Lt Mar de Ilhéus I)
31. Rua Beija-Flor (Lt Mar de Ilhéus II)
32. Rua Bela Vista (Acuípe)
33. Rua Belo Horizonte (Lt Águas de Olivença)
34. Rua Bem-Te-Vi (Lt Mar de Ilhéus II)
35. Rua Bento Ferreira de Freitas (Cai N'Água)
36. Rua Bom Sossego (Acuípe)
37. Rua Brasília (Lt Águas de Olivença)
38. Rua Brilhante (Lt Praias do Sul)
39. Rua Cajueiros (Lt Pq de Olivença)
40. Rua Camacã (Lt Águas de Olivença)
41. Rua Canabrava (Lt Mar de Ilhéus I)
42. Rua Canário (Lt Mar de Ilhéus II)
43. Rua Canavieiras (Lt Águas de Olivença)
44. Rua Cardeal (Lt Mar de Ilhéus II)
45. Rua Cepel (Cai N'Água)
46. Rua Charles Gomes de Oliveira (Cai N'Água)
47. Rua Coaraci (Lt Águas de Olivença)
48. Rua Coronel Nonato do Amaral
49. Rua Costa do Cacau (Lt Pq de Olivença)
50. Rua Costa dos Coqueiros (Lt Pq de Olivença)
51. Rua Cristal (Lt Praias do Sul)
52. Rua Curió (Lt Mar de Ilhéus II)
53. Rua da Concha (Lt Mar de Ilhéus I)
54. Rua da Pátria (Acuípe)
55. Rua Diamante (Lt Praias do Sul)
56. Rua Dinete Braz dos Santos
57. Rua do Dendê (Lt Pq de Olivença)
58. Rua dos Coqueirais (Lt Pq de Olivença)
59. Rua dos Manguezais (Lt Pq de Olivença)
60. Rua Esmeralda (Lt Praias do Sul)
61. Rua Estado da Bahia (Cd Alphapark)
62. Rua Estado de Alagoas (Cd Alphapark)
63. Rua Estado de Goiás (Cd Alphapark)
64. Rua Estado de Minas Gerais (Cd Alphapark)
65. Rua Estado de Pernambuco (Cd Alphapark)
66. Rua Estado de Santa Catarina (Cd Alphapark)
67. Rua Estado de São Paulo (Cd Alphapark)
68. Rua Estado de Sergipe (Cd Alphapark)
69. Rua Estado do Amazonas (Cd Alphapark)
70. Rua Estado do Ceará (Cd Alphapark)
71. Rua Estado do Espírito Santo (Cd Alphapark)
72. Rua Estado do Paraná (Cd Alphapark)



Estado da Bahia
Prefeitura Municipal de Ilhéus
GABINETE DO PREFEITO

73. Rua Estado do Rio de Janeiro (Cd Alphapark)
74. Rua Estado do Rio Grande do Sul (Cd Alphapark)
75. Rua Estado do Tocantins (Cd Alphapark)
76. Rua Estância (Lt Águas de Olivença)
77. Rua Eunápolis (Lt Águas de Olivença)
78. Rua Floresta Azul (Lt Águas de Olivença)
79. Rua Floricelma (Lt Praias do Sul)
80. Rua Gaivota (Lt Mar de Ilhéus II)
81. Rua Garças (Lt Mar de Ilhéus II)
82. Rua Gustavo Kauark
83. Rua Hortêncio Castro
84. Rua Ibirataia (Lt Águas de Olivença)
85. Rua Ipiaú (Lt Águas de Olivença)
86. Rua Itabuna (Lt Águas de Olivença)
87. Rua Itacaré (Lt Águas de Olivença)
88. Rua Itaípe (Lt Mar de Ilhéus I)
89. Rua Itapetinga (Lt Águas de Olivença)
90. Rua Itororó (Lt Águas de Olivença)
91. Rua Jairi (Mar de Ilhéus I)
92. Rua Jequié (Lt Águas de Olivença)
93. Rua Jitaúna (Lt Águas de Olivença)
94. Rua José Carlos Arléo
95. Rua Joselita Santana Mendonça
96. Rua Juazeiro (Lt Águas de Olivença)
97. Rua Juiz de Fora (Lt Águas de Olivença)
98. Rua Juracy Magalhães (Cai N'Água)
99. Rua Lúcio Soub
100. Rua Luiz Eduardo Magalhães
101. Rua Marechal Castelo Branco
102. Rua Maria Eulina Mendonça
103. Rua Mata Atlântica (Lt Pq de Olivença)
104. Rua Matilde Correia dos Santos
105. Rua Monte Moria (Acuípe)
106. Rua Nivalda Amaral de Jesus
107. Rua Petrópolis (Lt Águas de Olivença)
108. Rua Piaçava (Lt Pq de Olivença)
109. Rua Planalto (Acuípe)
110. Rua Rio Acuípe (Acuípe)
111. Rua Rouxinol (Lt Mar de Ilhéus II)
112. Rua Rubi (Lt Praias do Sul)
113. Rua Sabiá (Lt Mar de Ilhéus II)
114. Rua Safira (Lt Praias do Sul)
115. Rua Teixeira de Freitas (Lt Águas de Olivença)
116. Rua Turmalina (Lt Praias do Sul)
117. Rua Una (Lt Águas de Olivença)
118. Rua Vila Rica (Acuípe)



Estado da Bahia
Prefeitura Municipal de Ilhéus
GABINETE DO PREFEITO

- 119. Rua Vitória Régia (Lt Praias do Sul)
- 120. Travessa Alto Alegre
- 121. Travessa Antônio Vitório de Silva
- 122. Travessa Cepel (Cai N'Água)
- 123. Travessa Roy Cox

XXXVI – Os logradouros e praças que integram a Sede Urbana do Distrito de Pimenteira, constantes no **Anexo 36**, são os seguintes:

- 1. Rua Bela Vista
- 2. Rua Joaquim Nabuco
- 3. Rua Ruy Barbosa
- 4. Rua Tobias Barreto
- 5. Rua Valdemar Nogueira

XXXVII – Os logradouros e praças que integram a Sede Urbana do Distrito de Sambaituba, constantes no **Anexo 37**, são os seguintes:

- 1. Praça Antônio Diogenes Pessoa
- 2. Praça Julião
- 3. Praça São Jorge
- 4. Rua Adriano Francisco Jovita
- 5. Rua Beira Rio
- 6. Rua Cajueiro
- 7. Rua da Aliança
- 8. Rua da Jaqueira
- 9. Rua da Linha
- 10. Rua do Areião
- 11. Rua do Dendê
- 12. Rua Murici
- 13. Rua Nossa Senhora do Perpétuo Socorro
- 14. Rua Nova
- 15. Rua Nova Independência
- 16. Rua Nova Vila
- 17. Rua Operário
- 18. Rua Rio Almada
- 19. Rua Rio Amazonas
- 20. Rua Rosa Lopes
- 21. Rua Santa Mônica
- 22. Rua Santo Antônio
- 23. Rua São Jorge
- 24. Rua Vila Operária
- 25. Rua Vila Verde
- 26. Rua Vital Oliveira
- 27. Travessa da Beira Rio
- 28. Travessa da Jaqueira
- 29. Travessa da Murici



Estado da Bahia
Prefeitura Municipal de Ilhéus
GABINETE DO PREFEITO

30. Travessa da Rua Nova
31. Travessa Jovita
32. Travessa São Jorge
33. 1ª Travessa da Rua da Linha
34. 1ª Travessa Nova Independência
35. 2ª Travessa da Rua da Linha
36. 2ª Travessa Nova Independência

XXXVIII – Os logradouros e praças que integram a Área Urbana Isolada do Distrito de Aritaguá, constantes nos anexos correspondentes, são os seguintes:

a) Vila Juerana - Anexo 38

1. Avenida Dona Dulce (VI Juerana)
2. Avenida Juerana (VI Juerana)
3. Rua Beira Rio (VI Juerana)
4. Rua Brasil (VI Juerana)
5. Rua Cosme Passos (VI Juerana)
6. Rua da Escola (VI Juerana)
7. Rua da Jaqueira (VI Juerana)
8. Rua da Padaria (VI Juerana)
9. Rua da Palha (VI Juerana)
10. Rua da Rampa (VI Juerana)
11. Rua das Artes (VI Juerana)
12. Rua do Cajueiro (VI Juerana)
13. Rua Dona Dalva (VI Juerana)
14. Rua Dona Didi (VI Juerana)
15. Rua Seo Ailton (VI Juerana)
16. Rua Seo Osvaldo (VI Juerana)
17. Travessa Dona Lili (VI Juerana)
18. Travessa Judite Souza (VI Juerana)
19. Travessa Professor Mariozinho (VI Juerana)

b) Mar e Sol - Anexo 39

1. Alameda José Félix dos Santos (Lt Mar e Sol)
2. Alameda Laura Mascarenhas Santos Silva (Lt Mar e Sol)
3. Avenida Obiner Alves Assis (Lt Mar e Sol)
4. Rua Antônio Carlos dos Reis (Lt Mar e Sol)
5. Rua Arthur Melo Pita (Lt Mar e Sol)
6. Rua Brasília (Lt Mar e Sol)
7. Rua Clécia Carvalho Matos (Lt Mar e Sol)
8. Rua Cleide Pereira Sabino (Lt Mar e Sol)
9. Rua Djalma Santana (Lt Mar e Sol)
10. Rua Jaci Campos (Lt Mar e Sol)
11. Rua Leônidas Oliveira Melo (Lt Mar e Sol)
12. Rua Maria Alves do Rosário (Lt Mar e Sol)
13. Rua Maria Eugênia Silva de Assis (Lt Mar e Sol)



Estado da Bahia
Prefeitura Municipal de Ilhéus
GABINETE DO PREFEITO

14. Rua Maria Raimunda Silva de Assis (Lt Mar e Sol)
15. Rua Sargento Santos (Lt Mar e Sol)

c) Joia do Atlântico - Anexo 40

1. Avenida Joia do Atlântico (Lt Joia do Atlântico)
2. Rua Angola (Lt Joia do Atlântico)
3. Rua Argentina (Lt Joia do Atlântico)
4. Rua Benin (Lt Joia do Atlântico)
5. Rua Bolívia (Lt Joia do Atlântico)
6. Rua Canadá (Lt Joia do Atlântico)
7. Rua Chile (Lt Joia do Atlântico)
8. Rua Colômbia (Lt Joia do Atlântico)
9. Rua Costa do Marfim (Lt Joia do Atlântico)
10. Rua da Alemanha (Lt Joia do Atlântico)
11. Rua da França (Lt Joia do Atlântico)
12. Rua da Grécia (Lt Joia do Atlântico)
13. Rua da Inglaterra (Lt Joia do Atlântico)
14. Rua Egito (Lt Joia do Atlântico)
15. Rua Espanha (Lt Joia do Atlântico)
16. Rua Estados Unidos (Lt Joia do Atlântico)
17. Rua Guaracy (Lt Joia do Atlântico)
18. Rua Guatemala (Lt Joia do Atlântico)
19. Rua Guiné (Lt Joia do Atlântico)
20. Rua Honduras (Lt Joia do Atlântico)
21. Rua Irlanda (Lt Joia do Atlântico)
22. Rua Itaguira (Lt Joia do Atlântico)
23. Rua Itália (Lt Joia do Atlântico)
24. Rua Itamirim (Lt Joia do Atlântico)
25. Rua Itapira (Lt Joia do Atlântico)
26. Rua Itapitanga (Lt Joia do Atlântico)
27. Rua Macuco (Lt Joia do Atlântico)
28. Rua México (Lt Joia do Atlântico)
29. Rua Morro Redondo (Lt Joia do Atlântico)
30. Rua Nicarágua (Lt Joia do Atlântico)
31. Rua Nigéria (Lt Joia do Atlântico)
32. Rua Palestina (Lt Joia do Atlântico)
33. Rua Paraguai (Lt Joia do Atlântico)
34. Rua Peru (Lt Joia do Atlântico)
35. Rua Pirangy (Lt Joia do Atlântico)
36. Rua Poeri (Lt Joia do Atlântico)
37. Rua Pouso Alegre (Lt Joia do Atlântico)
38. Rua Puxim do Sul (Lt Joia do Atlântico)
39. Rua Riacho de Areia (Lt Joia do Atlântico)
40. Rua Tabocas (Lt Joia do Atlântico)
41. Rua Uruguai (Lt Joia do Atlântico)
42. Rua Venezuela (Lt Joia do Atlântico)



Estado da Bahia
Prefeitura Municipal de Ilhéus
GABINETE DO PREFEITO

43. Travessa Macuquinho (Lt Joia do Atlântico)

d) Paraíso do Atlântico - Anexo 41

1. Avenida Paraíso do Atlântico
2. Rua do Paraíso
3. 1ª Travessa do Paraíso
4. 2ª Travessa do Paraíso
5. 3ª Travessa do Paraíso
6. 4ª Travessa do Paraíso

e) Barramares - Anexo 42

1. Rua Aline (Lt Barramares)
2. Rua Barra Nova (Lt Barramares)
3. Rua Ciro (Lt Barramares)
4. Rua Daniela (Lt Barramares)
5. Rua Darcy (Lt Barramares)
6. Rua Estênio (Lt Barramares)
7. Rua Lígia (Lt Barramares)
8. Rua Manoel Cândido (Lt Barramares)
9. Rua Martin (Lt Barramares)
10. Rua Paulo (Lt Barramares)
11. Rua Renato (Lt Barramares)
12. Rua Renilda (Lt Barramares)
13. Rua Valadares de Almeida (Lt Barramares)
14. Rua Zelly (Lt Barramares)

f) Verdes Mares - Anexo 43

1. Rua Buerarema (Lt Verdes Mares)
2. Rua Camacan (Lt Verdes Mares)
3. Rua Pedra de Ilhéus (Lt Verdes Mares)
4. Rua Vitória da Conquista (Lt Verdes Mares)
5. Rua Ubaitaba (Lt Verdes Mares)
6. Rua Ubatã (Lt Verdes Mares)
7. Rua Verdes Mares (Lt Verdes Mares)

g) Ponta da Tulha - Anexo 44

1. Avenida Lagoa Encantada (Pt da Tulha)
2. Avenida Ponta da Tulha (Pt da Tulha)
3. Rua Afonso Pedreira de Carvalho (Pt da Tulha)
4. Rua Cleonice Sales (Pt da Tulha)
5. Rua das Acácias (Pt da Tulha)
6. Rua das Mangueiras (Pt da Tulha)
7. Rua das Professoras (Pt da Tulha)
8. Rua do Poeta (Pt da Tulha)
9. Rua Domingos Ambrósio dos Reis (Pt da Tulha)



Estado da Bahia
Prefeitura Municipal de Ilhéus
GABINETE DO PREFEITO

10. Rua dos Amigos (Pt da Tulha)
11. Rua dos Militares (Pt da Tulha)
12. Rua Gabriel Pedreira (Pt da Tulha)
13. Rua Gabriela (Pt da Tulha)
14. Rua Genilton Francisco Reis (Pt da Tulha)
15. Rua Hugo Santana (Pt da Tulha)
16. Rua Ilhéus (Pt da Tulha)
17. Rua Itabuna (Pt da Tulha)
18. Rua Manoel Duca (Pt da Tulha)
19. Rua Pedro Grande (Pt da Tulha)
20. Rua Rubina Nunes dos Reis (Pt da Tulha)
21. Rua São Francisco (Pt da Tulha)
22. Rua Valdelice Carvalho (Pt da Tulha)
23. Rua Vitória (Pt da Tulha)

h) Vila Mamoã - Anexo 45

1. Avenida Almir Porto Carapiá (VI Mamoã)
2. Rua Ametista (VI Mamoã)
3. Rua Azulão (VI Mamoã)
4. Rua Beija-flor (VI Mamoã)
5. Rua Bem-Te-Vi (VI Mamoã)
6. Rua Canário (VI Mamoã)
7. Rua Canto da Mata (VI Mamoã)
8. Rua Cardeal (VI Mamoã)
9. Rua Cristal (VI Mamoã)
10. Rua da Prata (VI Mamoã)
11. Rua da Tranquilidade (VI Mamoã)
12. Rua do Ouro (VI Mamoã)
13. Rua do Sossego (VI Mamoã)
14. Rua Irerê (VI Mamoã)
15. Rua Jade (VI Mamoã)
16. Rua João Peruna (VI Mamoã)
17. Rua João-de-Barro (VI Mamoã)
18. Rua José Francisco da Paixão (VI Mamoã)
19. Rua Mamoã (VI Mamoã)
20. Rua Nova Esperança (VI Mamoã)
21. Rua Otávio Silva (VI Mamoã)
22. Rua Pardal (VI Mamoã)
23. Rua Praia do Norte (VI Mamoã)
24. Rua Recanto do João (VI Mamoã)
25. Rua Recanto dos Pássaros (VI Mamoã)
26. Rua Sabiá (VI Mamoã)
27. Rua Sossego da Didi (VI Mamoã)
28. Rua Tico-Tico (VI Mamoã)
29. Rua Topázio (VI Mamoã)
30. Rua Willian Kroger (VI Mamoã)



Estado da Bahia
Prefeitura Municipal de Ilhéus
GABINETE DO PREFEITO

i) Queimada - Anexo 46

1. Avenida Ponta do Ramo (VI Queimada)
2. Rua da Paz (VI Queimada)
3. 1ª Travessa do Alagado (VI Queimada)
4. 2ª Travessa do Alagado (VI Queimada)

XXXIX – Os logradouros e praças que integram o povoado de São José do Distrito de Ilhéus, constantes no **Anexo 47**, são os seguintes:

1. Rua Argolo (VI São José)
2. Rua Bom Jesus da Lapa (VI São José)
3. Rua Chico Mendes (VI São José)
4. Rua da Paz (VI São José)
5. Rua Kennedy (VI São José)
6. Rua Mário Mendes (VI São José)
7. Travessa da Paz (VI São José)

Art.2º – As localizações dos topônimos constantes nos artigos desta Lei ficam materializados nos mapas oficiais contidos nos **ANEXOS**, que integram essa Lei.

Parágrafo Único. Para realizar mudanças de logradouros no município de Ilhéus, o encaminhamento da lei deverá ter a anuência de pelo menos 75% dos proprietários de imóveis da localidade, através de lista assinada pelos mesmos.

Art.3º - Fica o Poder Executivo Municipal obrigado é encaminhar à Empresa Brasileira de Correios e Telégrafos (EBCT), no prazo máximo de 60 (sessenta) dias, a publicação desta Lei, para que produza os efeitos legais, confirmando os números do Código de Endereçamento Postal (CEP) já existentes e requerendo cadastramento dos que não possuem CEP.

§1º - O Poder Executivo fica responsável por realizar planejamento que garanta a instalação de placas de identificação das ruas, conforme orientação da ABNT.

§2º - Nas placas de identificação constará breve informação acerca de quem foi homenageado, nos casos de ruas com nomes de pessoas falecidas.

Art.4º - Ficam as empresas Concessionárias Públicas que atuam no Município de Ilhéus, obrigadas a atualizar o cadastro dos clientes, no prazo máximo de 180 (cento e oitenta) dias.

Art.5º - Ficam revogadas as Lei Municipais 985/1969; 1065/1971; 1070/1972; 1099/1973; 1187/1978; 1193/1978; 2019/1979; 2037/1979; 2049/1979; 2062/1980; 2133/1983; 2159/1984; 2169/1984; 2170/1984; 2200/1985; 2216/1986; 2217/1986; 2220/1986; 2242/1987; 2277/1988; 2281/1988; 2328/1989; 2337/1989; 2373/1990; 2411/1991; 2413/1991; 2438/1992; 2445/1992; 2462/1993; 2479/1993; 2534/1995; 2604/1997; 2614/1997; 2615/1997; 2616/1997; 2617/1997; 2620/1997; 2622/1997; 2632/1997; 2634/1997; 2641/1997; 2642/1997; 2643/1997; 2644/1997; 2645/1997; 2649/1997; 2668/1998; 2669/1998; 2672/1998; 2675/1998; 2676/1998; 2678/1998;



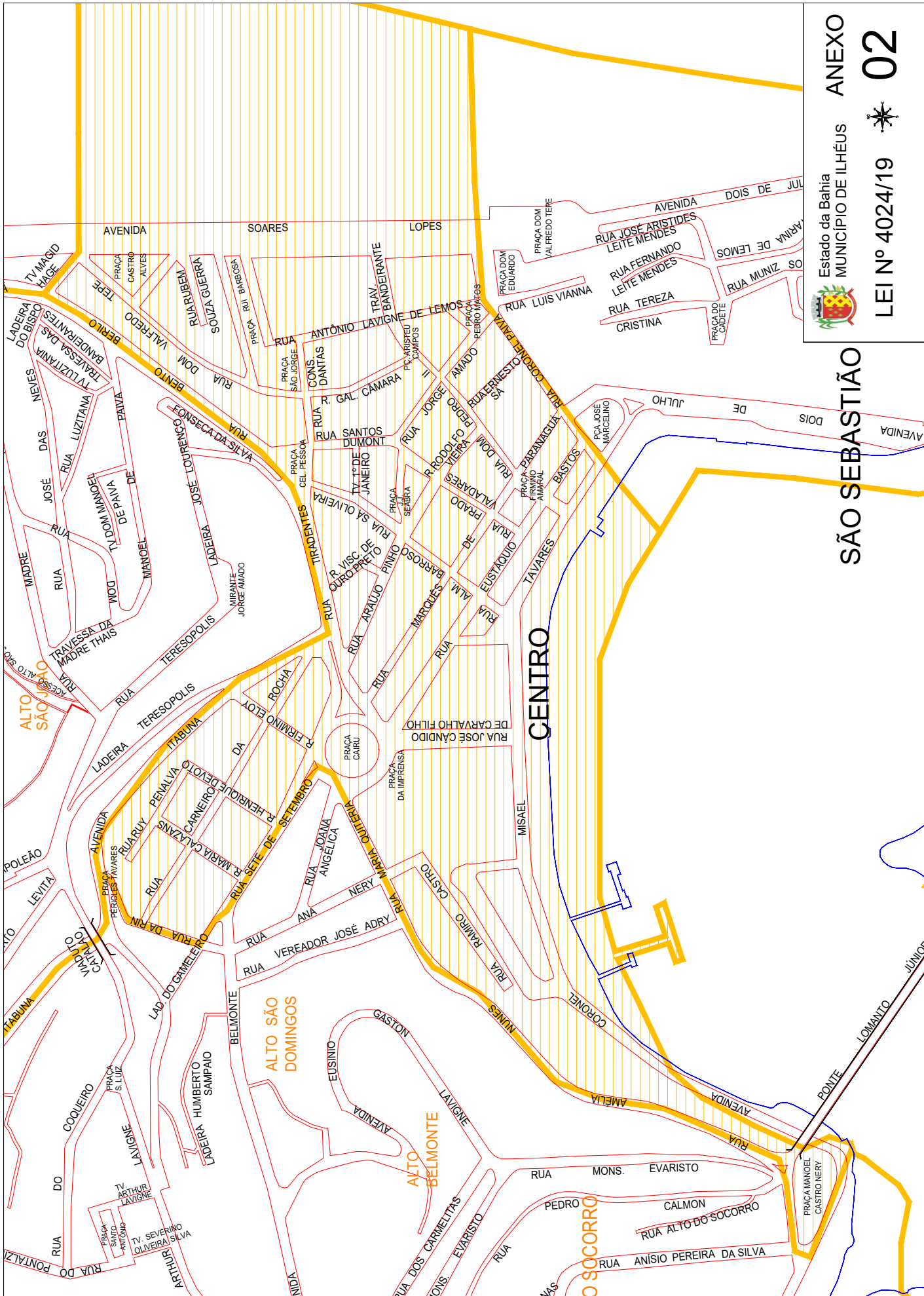
Estado da Bahia
Prefeitura Municipal de Ilhéus
GABINETE DO PREFEITO

2679/1998; 2680/1998; 2681/1998; 2682/1998; 2686/1998; 2687/1998; 2688/1998;
2689/1998; 2690/1998; 2691/1998; 2692/1998; 2693/1998; 2694/1998; 2695/1998;
2698/1998; 2699/1998; 2711/1998; 2712/1998; 2713/1998; 2714/1998; 2716/1998;
2717/1998; 2719/1998; 2721/1998; 2722/1998; 2724/1998; 2725/1998; 2726/1998;
2727/1998; 2728/1998; 2729/1998; 2730/1998; 2731/1998; 2732/1998; 2733/1998;
2735/1998; 2736/1998; 2739/1998; 2740/1998; 2741/1998; 2742/1998; 2743/1998;
2744/1998; 2745/1998; 2746/1998; 2747/1998; 2748/1998; 2749/1998; 2750/1998;
2751/1998; 2752/1998; 2753/1998; 2754/1998; 2756/1998; 2757/1998; 2759/1998;
2760/1998; 2761/1998; 2762/1998; 2764/1998; 2778/1999; 2784/1999; 2787/1999;
2788/1999; 2789/1999; 2790/1999; 2791/1999; 2792/1999; 2809/1999; 2810/1999;
2811/1999; 2812/1999; 2813/1999; 2814/1999; 2815/1999; 2816/1999; 2817/1999;
2818/1999; 2819/1999; 2820/1999; 2830/2000; 2833/2000; 2834/2000; 2837/2000;
2838/2000; 2839/2000; 2840/2000; 2841/2000; 2842/2000; 2843/2000; 2844/2000;
2845/2000; 2846/2000; 2847/2000; 2848/2000; 2849/2000; 2850/2000; 2851/2000;
2852/2000; 2874/2000; 2875/2000; 2876/2000; 2887/2000; 2890/2000; 2892/2000;
2906/2001; 2912/2001; 2918/2001; 2923/2001; 2925/2001; 2933/2001; 2937/2001;
2958/2002; 2969/2002; 2988/2002; 3008/2003; 3012/2003; 3013/2003; 3014/2003;
3037/2003; 3039/2003; 3041/2003; 3052/2004; 3053/2004; 3054/2004; 3055/2004;
3056/2004; 3057/2004; 3058/2004; 3059/2004; 3060/2004; 3061/2004; 3062/2004;
3063/2004; 3064/2004; 3065/2004; 3066/2004; 3067/2004; 3068/2004; 3077/2004;
3078/2004; 3082/2004; 3090/2004; 3094/2004; 3101/2004; 3102/2004; 3104/2004;
3105/2004; 3108/2004; 3109/2004; 3110/2004; 3112/2004; 3113/2004; 3122/2004;
3127/2004; 3140/2004; 3142/2004; 3147/2004; 3159/2005; 3160/2005; 3161/2005;
3162/2005; 3163/2005; 3177/2005; 3178/2005; 3186/2005; 3207/2005; 3211/2005;
3213/2005; 3214/2005; 3215/2005; 3222/2006; 3226/2006; 3229/2006; 3230/2006;
3231/2006; 3232/2006; 3233/2006; 3234/2006; 3235/2006; 3236/2006; 3239/2006;
3252/2006; 3255/2006; 3270/2006; 3277/2007; 3286/2007; 3291/2007; 3293/2007;
3297/2007; 3298/2007; 3319/2008; 3320/2008; 3339/2008; 3341/2008; 3378/2008;
3391/2009; 3411/2009; 3412/2009; 3439/2009; 3444/2009; 3445/2009; 3446/2009;
3447/2009; 3448/2009; 3468/2009; 3497/2010; 3498/2010; 3499/2010; 3500/2010;
3501/2010; 3509/2010; 3544/2011; 3564/2011; 3565/2011; 3573/2011; 3576/2011;
3613/2012; 3621/2012; 3622/2012; 3623/2012; 3624/2012; 3626/2012; 3628/2012;
3629/2012; 3630/2012; 3631/2012; 3640/2012; 3641/2012; 3642/2012; 3651/2012;
3688/2013; 3734/2015; 3735/2015; 3736/2015; 3737/2015; 3738/2015; 3768/2015;
3814/2016; 3824/2016; 3835/2016; 3841/2016; 3847/2016; 3853/2016; 3861/2017;
3866/2017; 3872/2017; 3887/2017; 3891/2017; 3927/2018; 3966/2018; 3978/2018;
3980/2018; 3984/2018.

Art.6º - Esta lei entra em vigor na data de sua publicação.

Gabinete do Prefeito Municipal de Ilhéus, 03 de julho de 2019, 485º Ano de Capitania e 138º Ano de Elevação a Cidade.

Mário Alexandre Corrêa de Sousa
PREFEITO

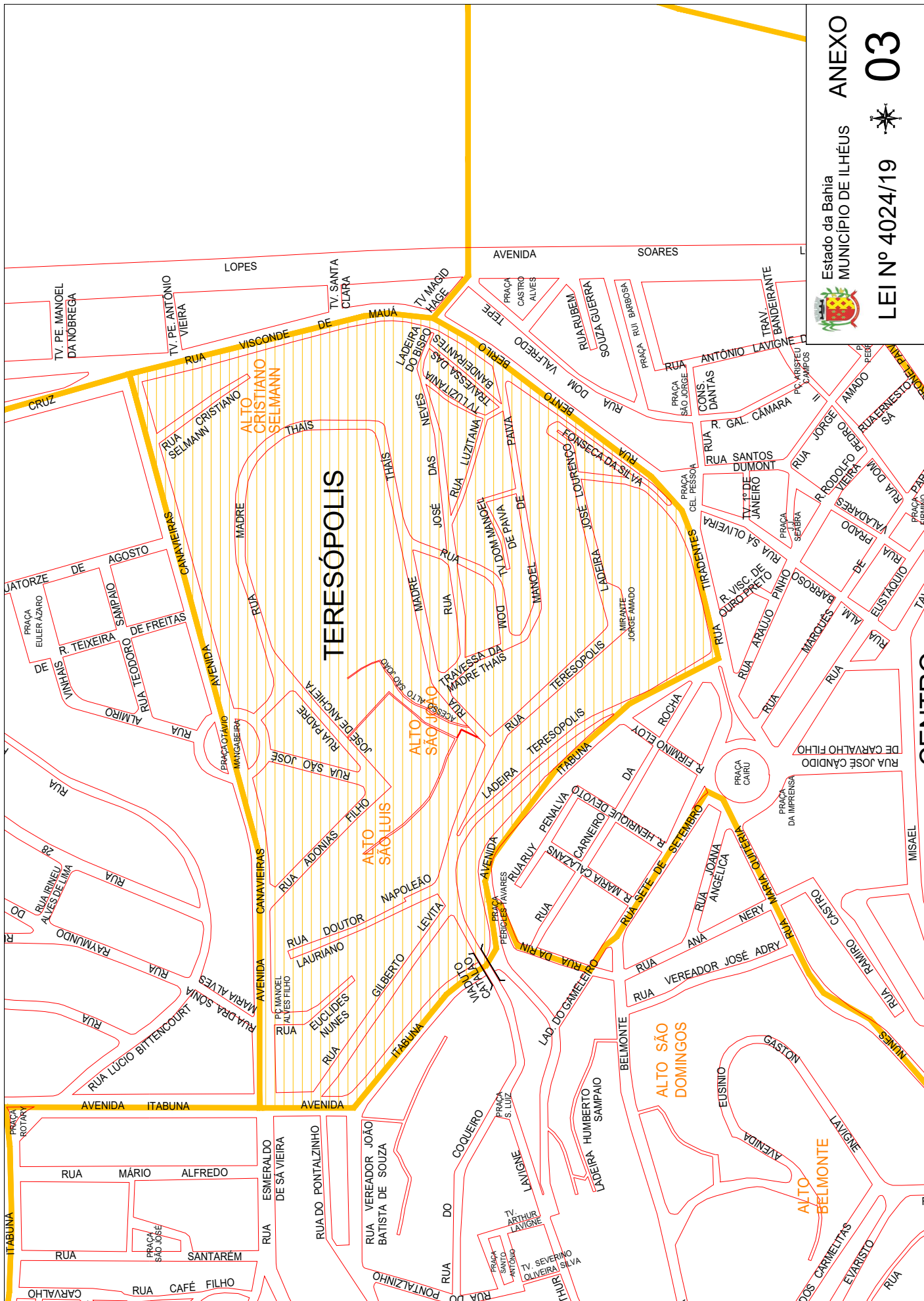


Estado da Bahia
MUNICÍPIO DE ILHÉUS

ANEXO 02

LEI Nº 4024/19

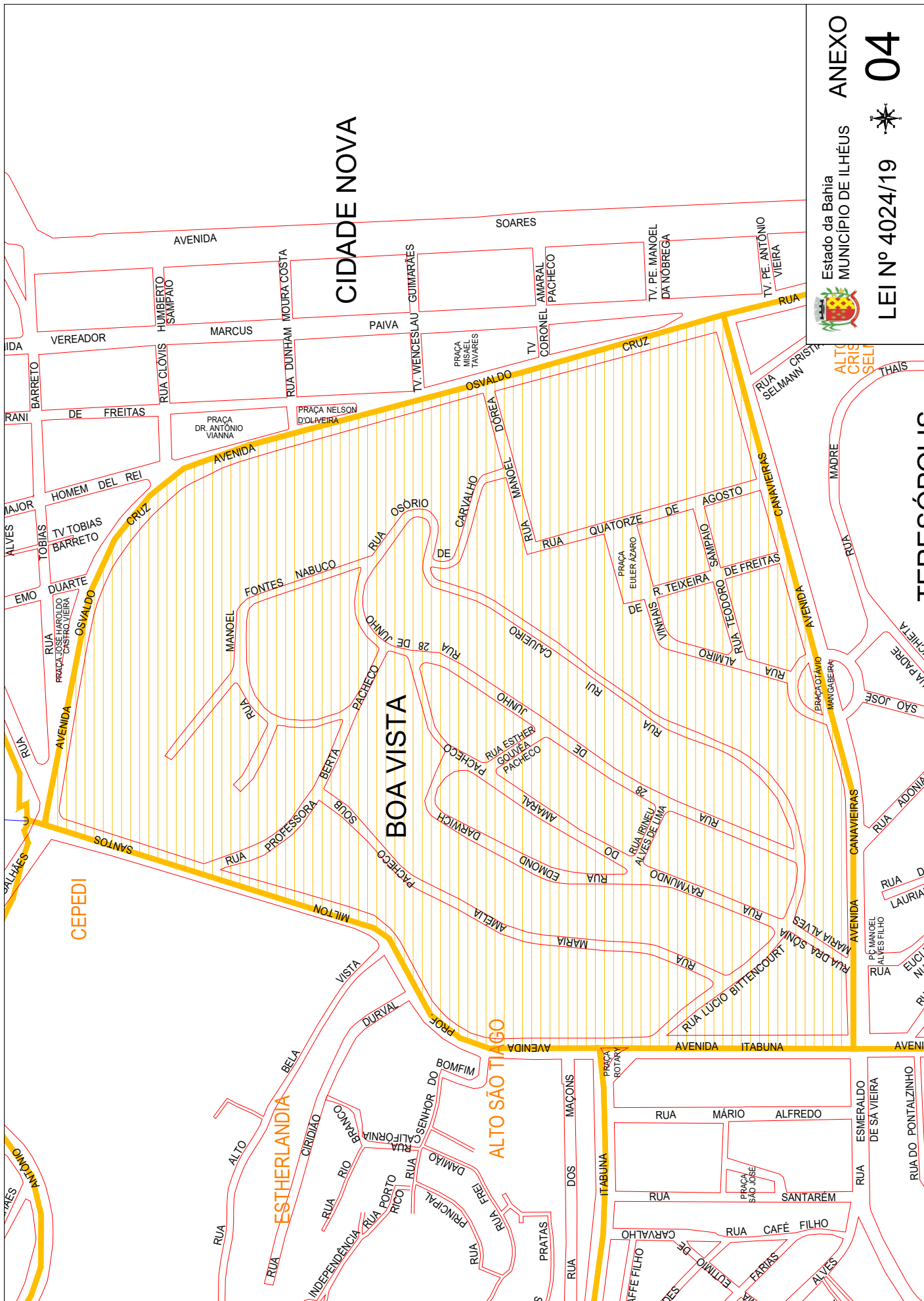
SÃO SEBASTIÃO



Estado da Bahia
MUNICÍPIO DE ILHÉUS

ANEXO

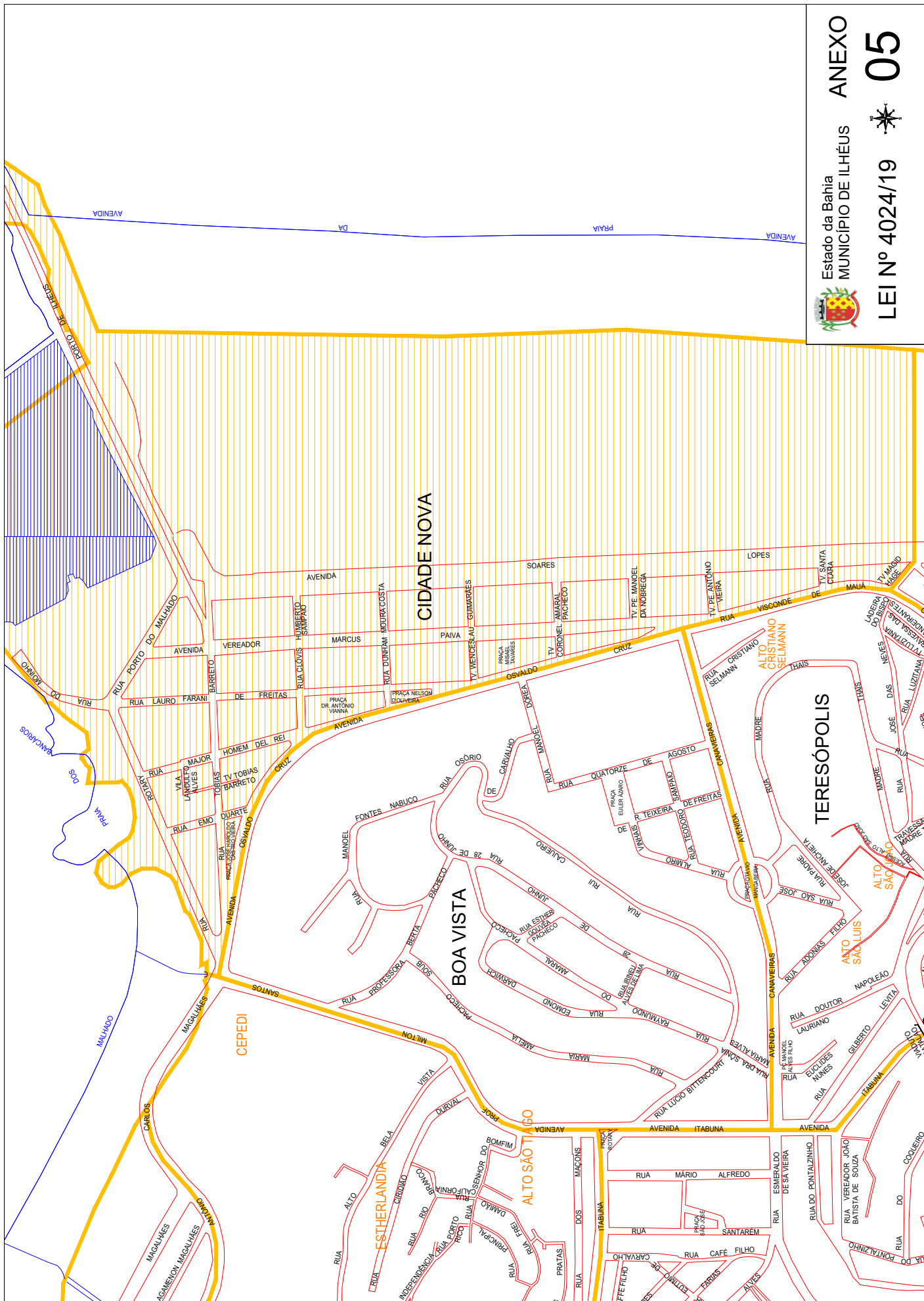
03



Estado da Bahia
MUNICÍPIO DE ILHÉUS

ANEXO 04

LEI Nº 4024/19



Estado da Bahia
MUNICÍPIO DE ILHÉUS

ANEXO 05



LEI Nº 4024/19

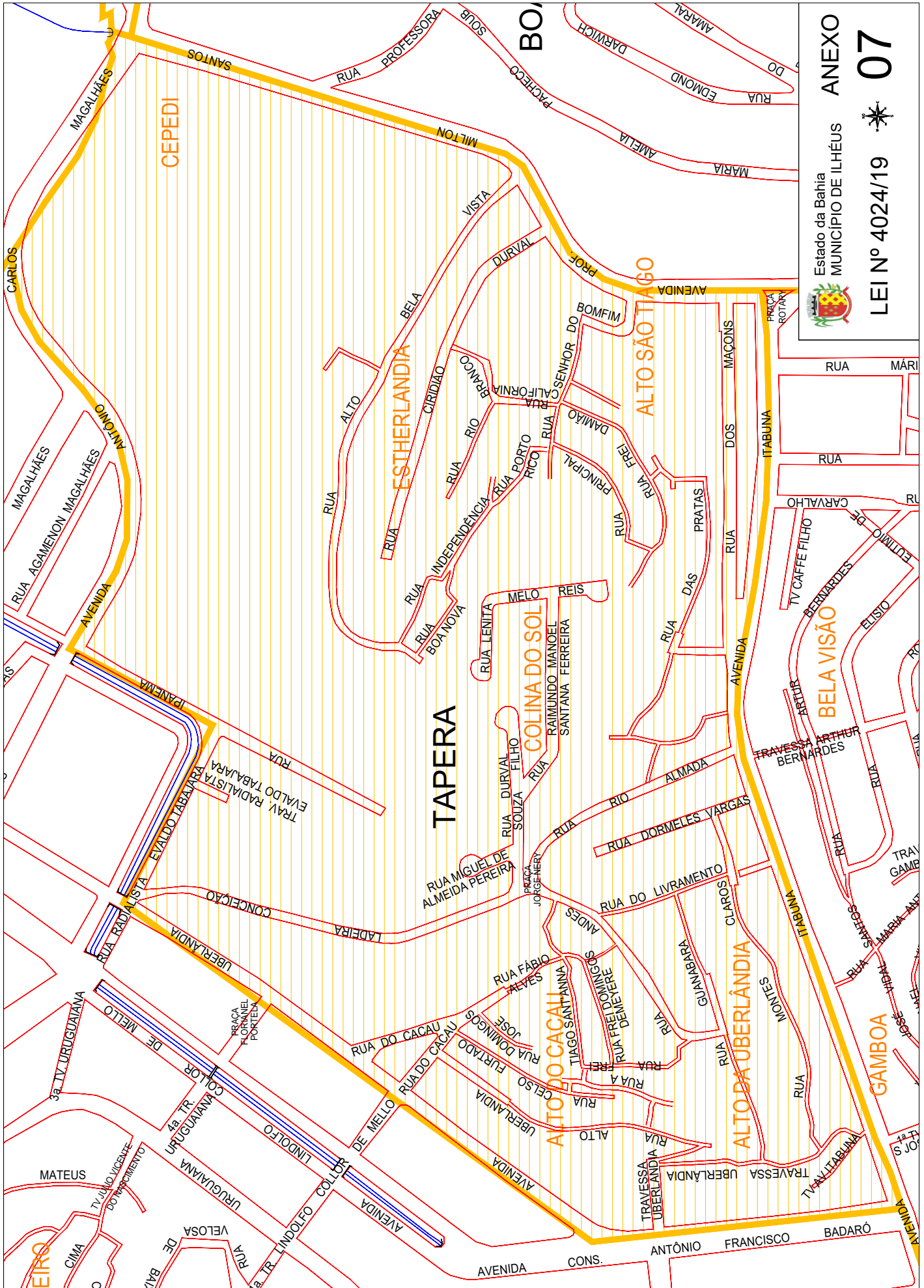


Estado da Bahia
MUNICÍPIO DE ILHÉUS

ANEXO 06

LEI Nº 4024/19

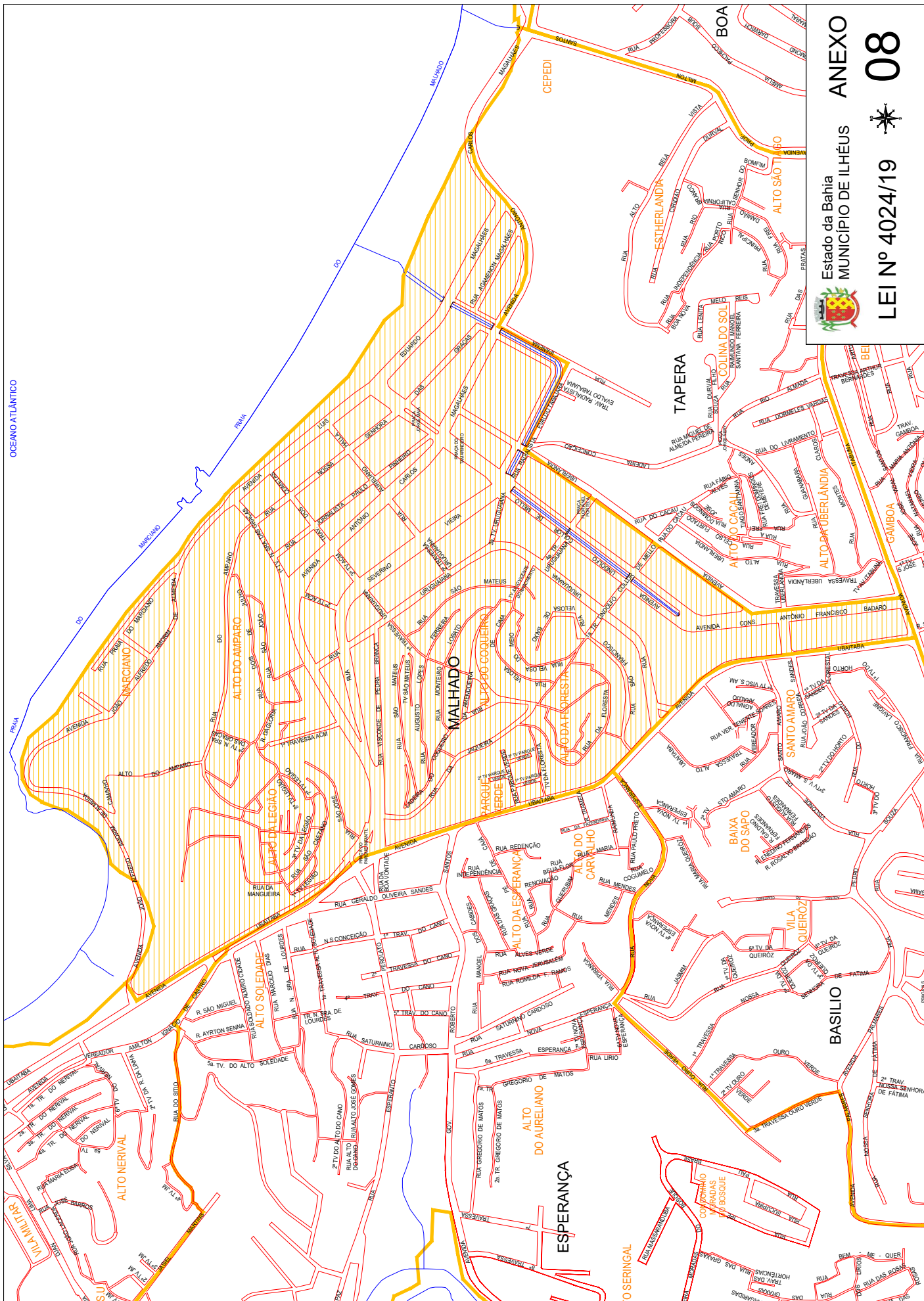




Estado da Bahia
MUNICÍPIO DE ILHÉUS

ANEXO 07

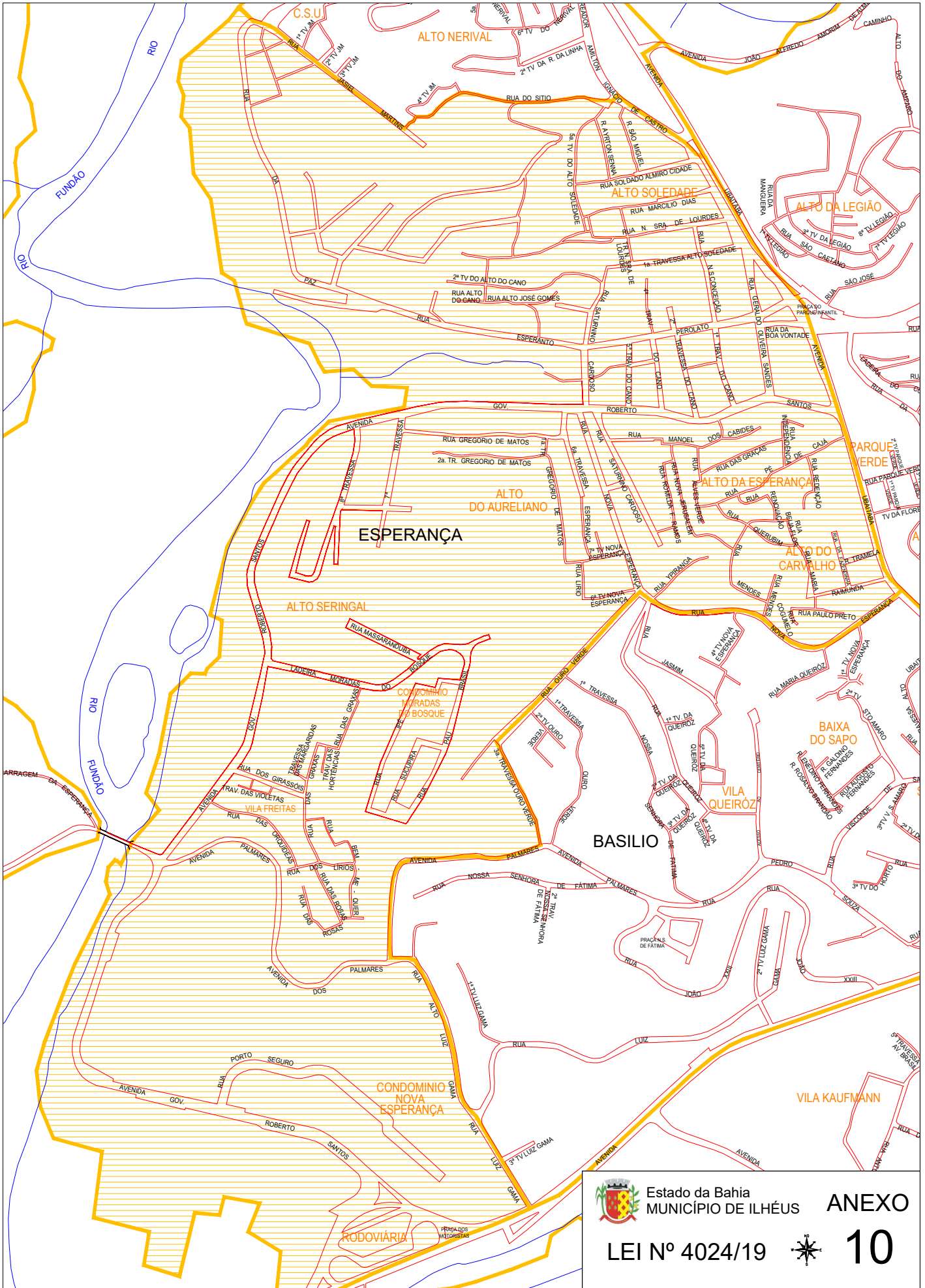
LEI Nº 4024/19

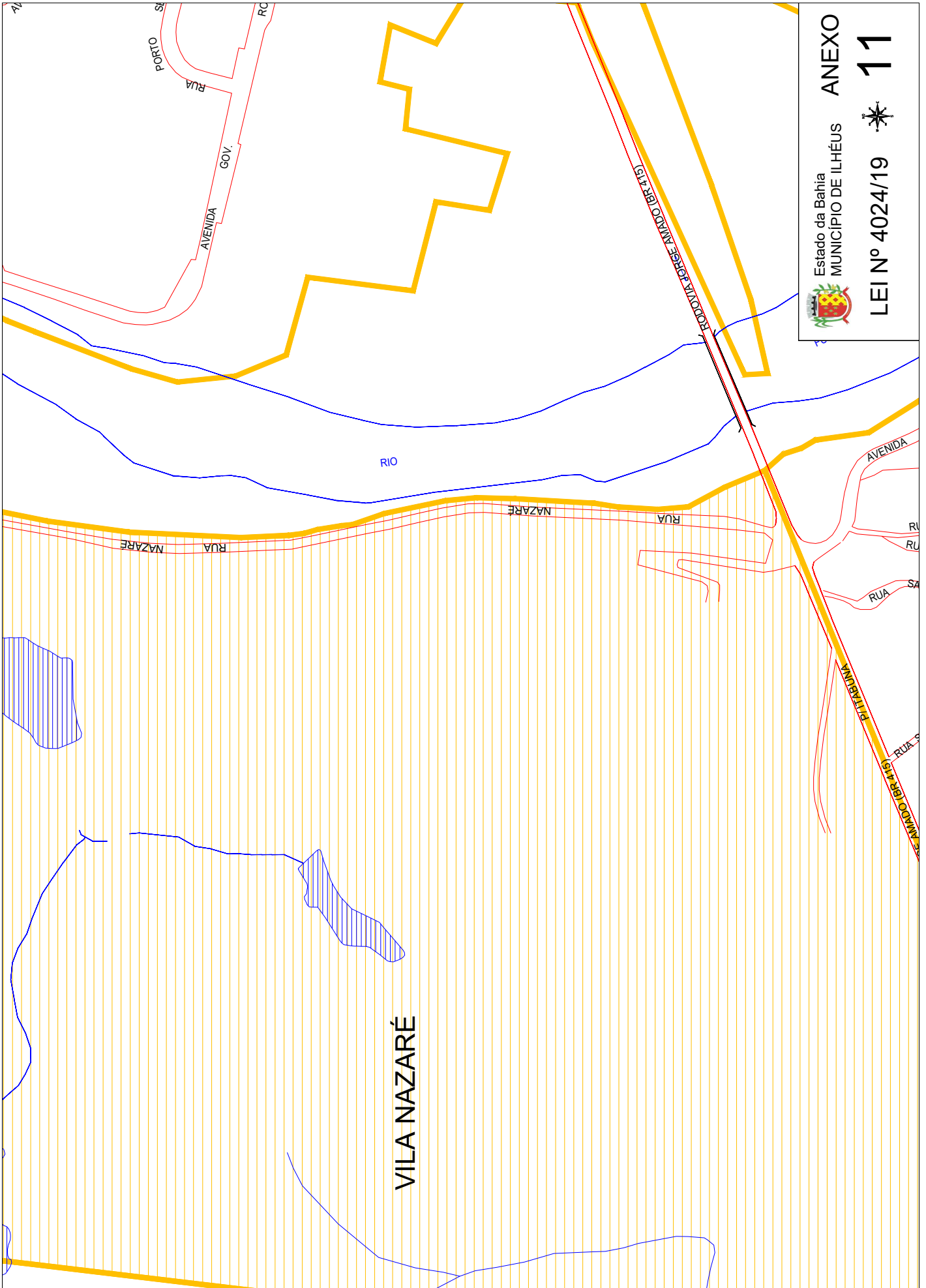


ANEXO 08

Estado da Bahia
MUNICÍPIO DE ILHÉUS

LEI Nº 4024/19





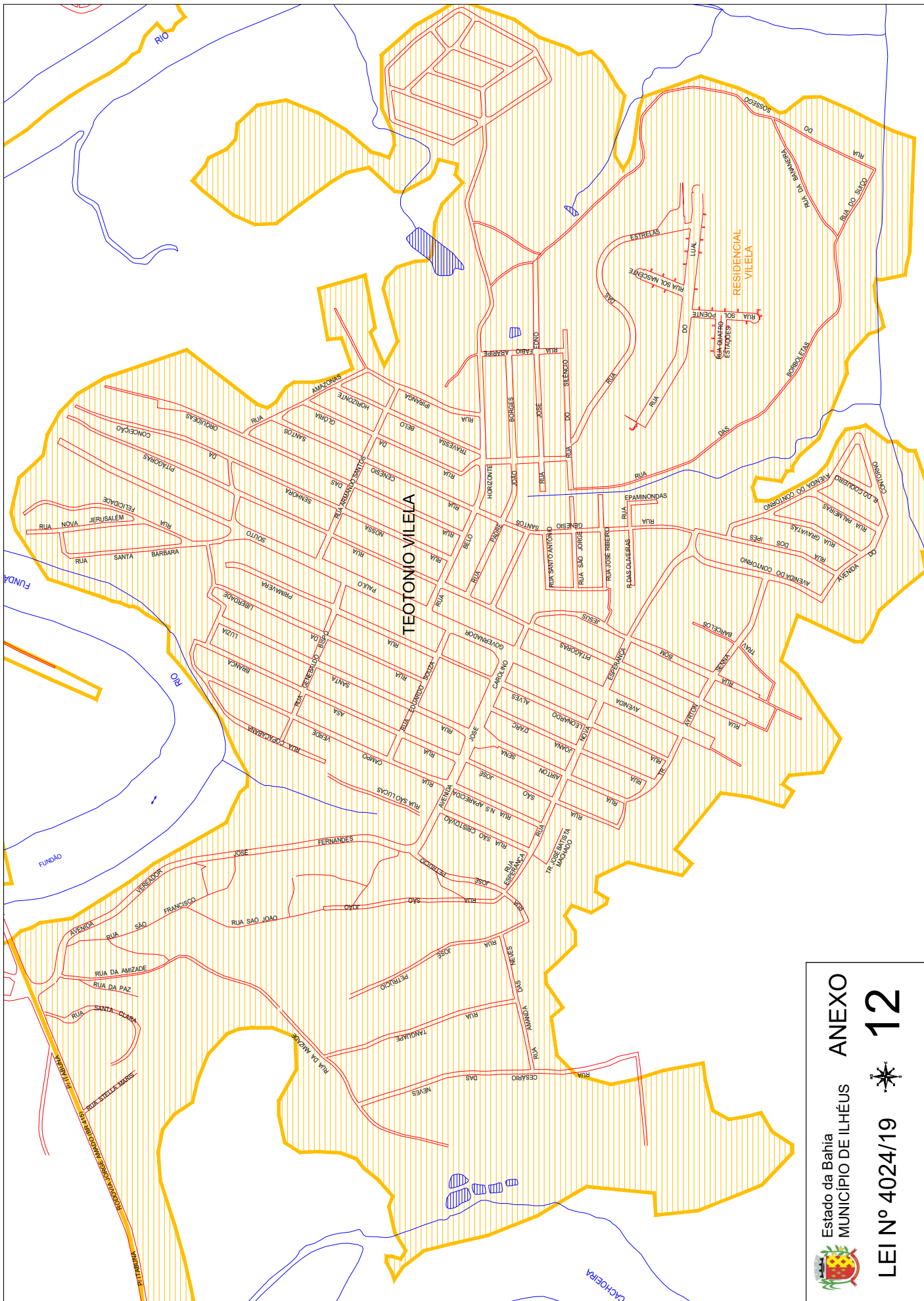
Estado da Bahia
MUNICÍPIO DE ILHÉUS



ANEXO
LEI Nº 4024/19



11



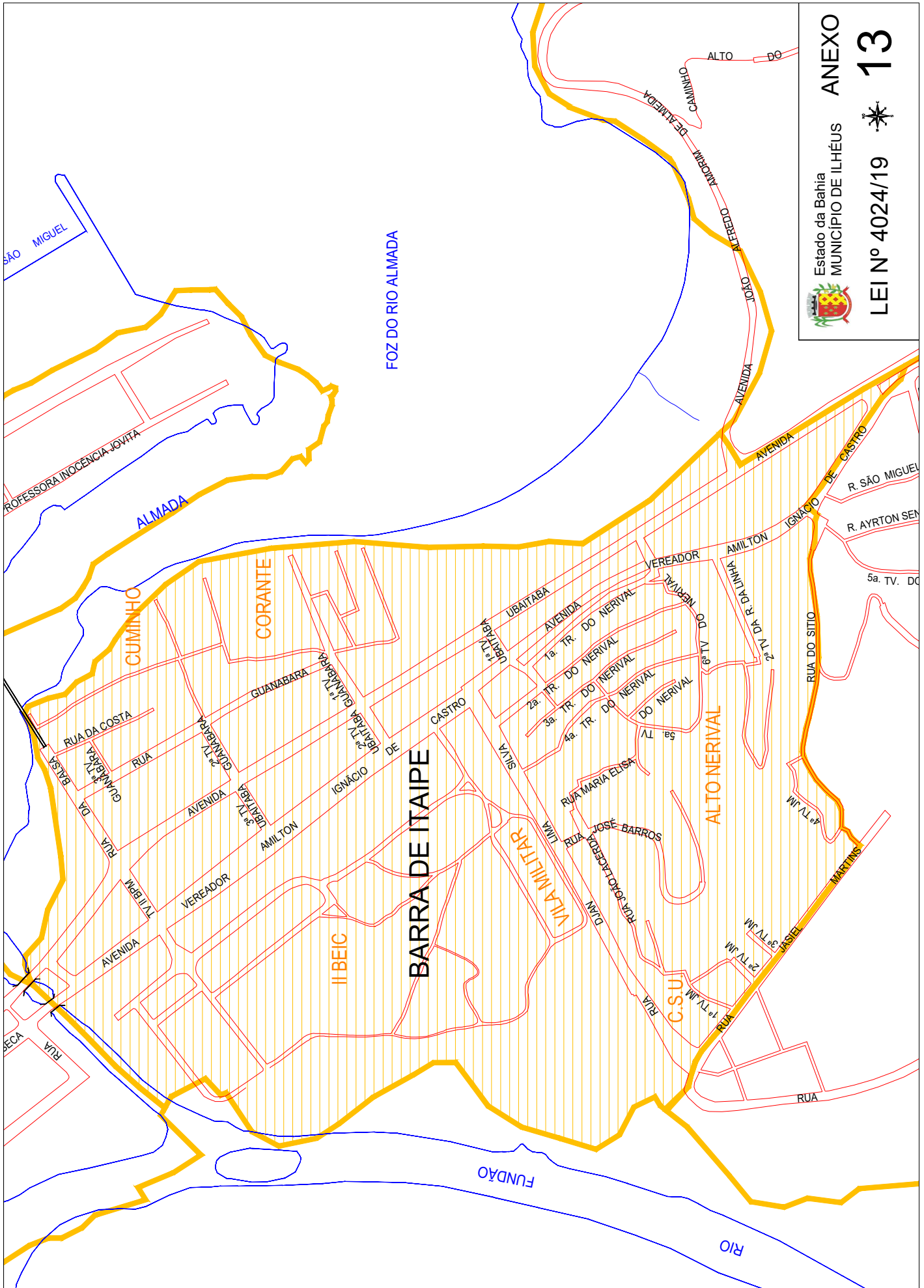
Estado da Bahia
MUNICÍPIO DE ILHÉUS

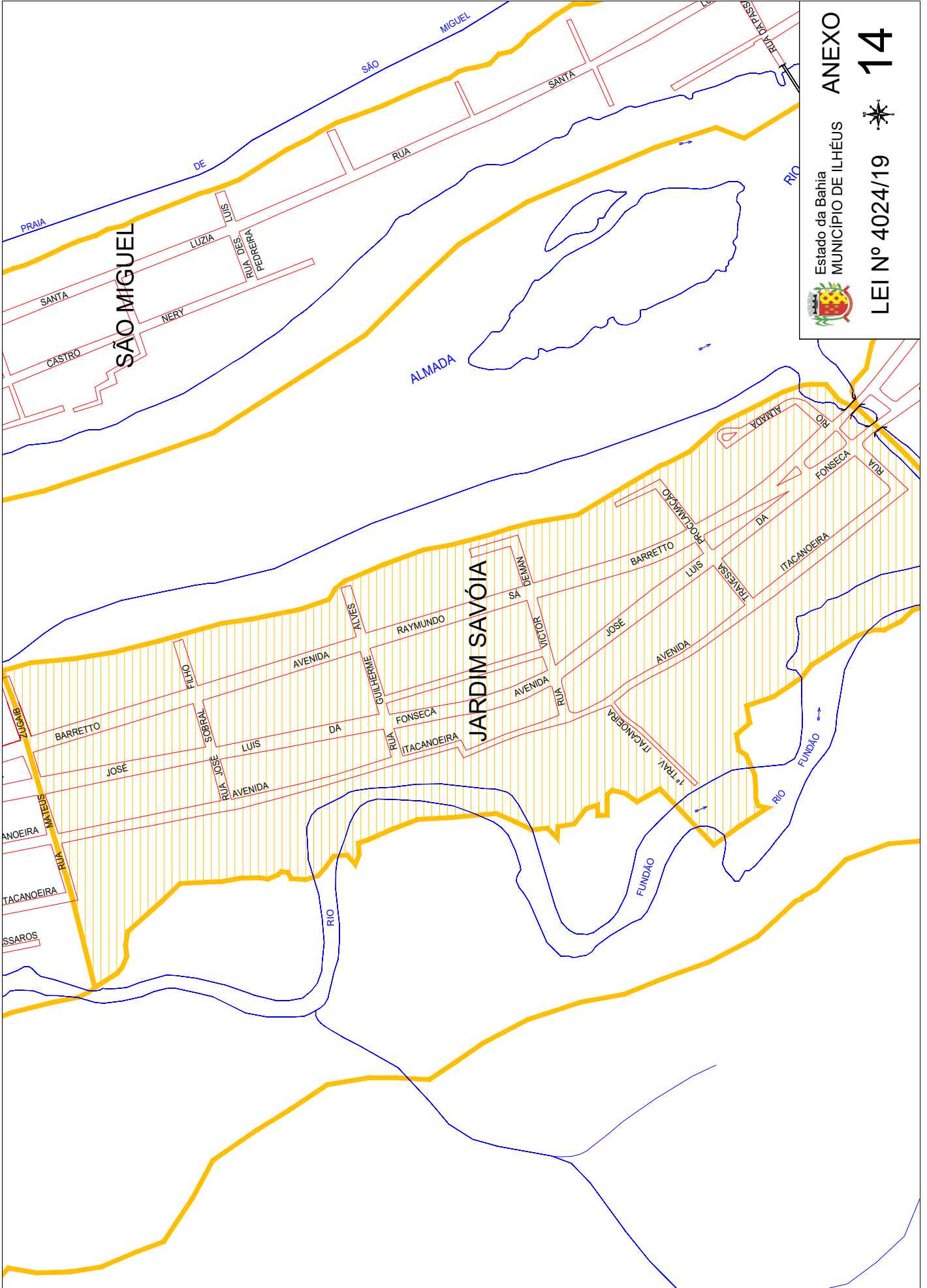


ANEXO 12

LEI Nº 4024/19





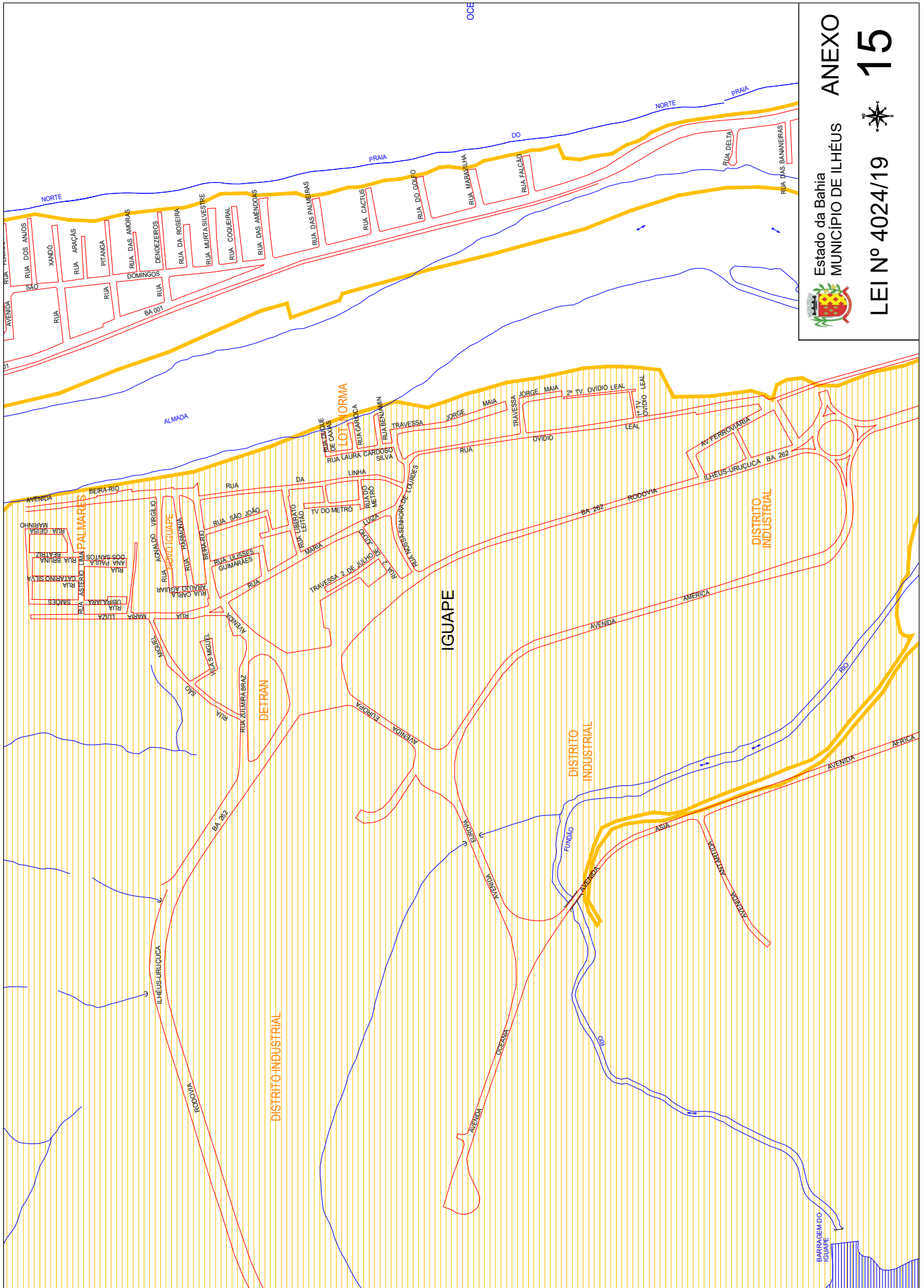


Estado da Bahia
MUNICÍPIO DE ILHÉUS

ANEXO

LEI Nº 4024/19

14



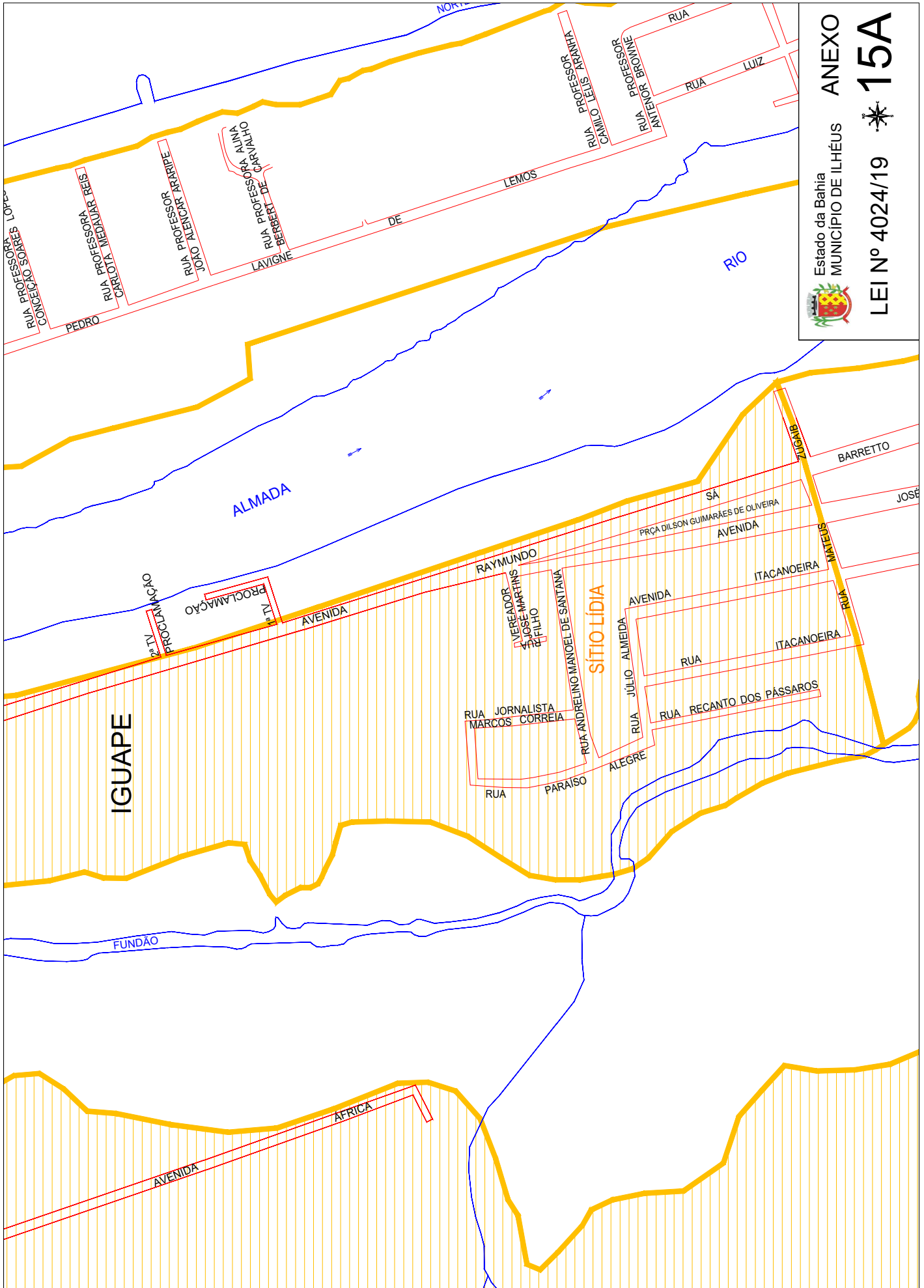
Estado da Bahia
MUNICÍPIO DE ILHÉUS

ANEXO

15



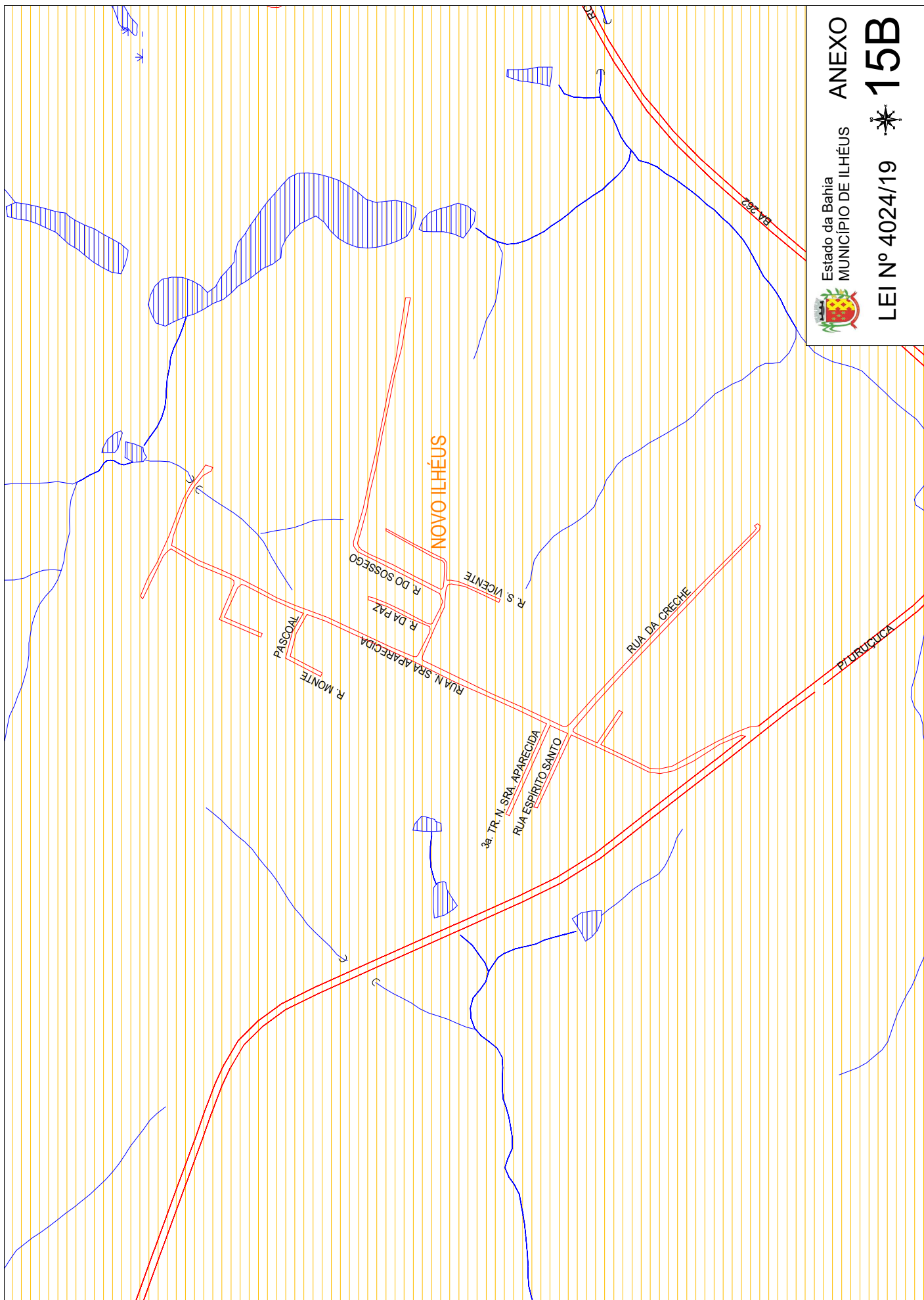
LEI Nº 4024/19




Estado da Bahia
MUNICÍPIO DE ILHÉUS

ANEXO
LEI Nº 4024/19


15A



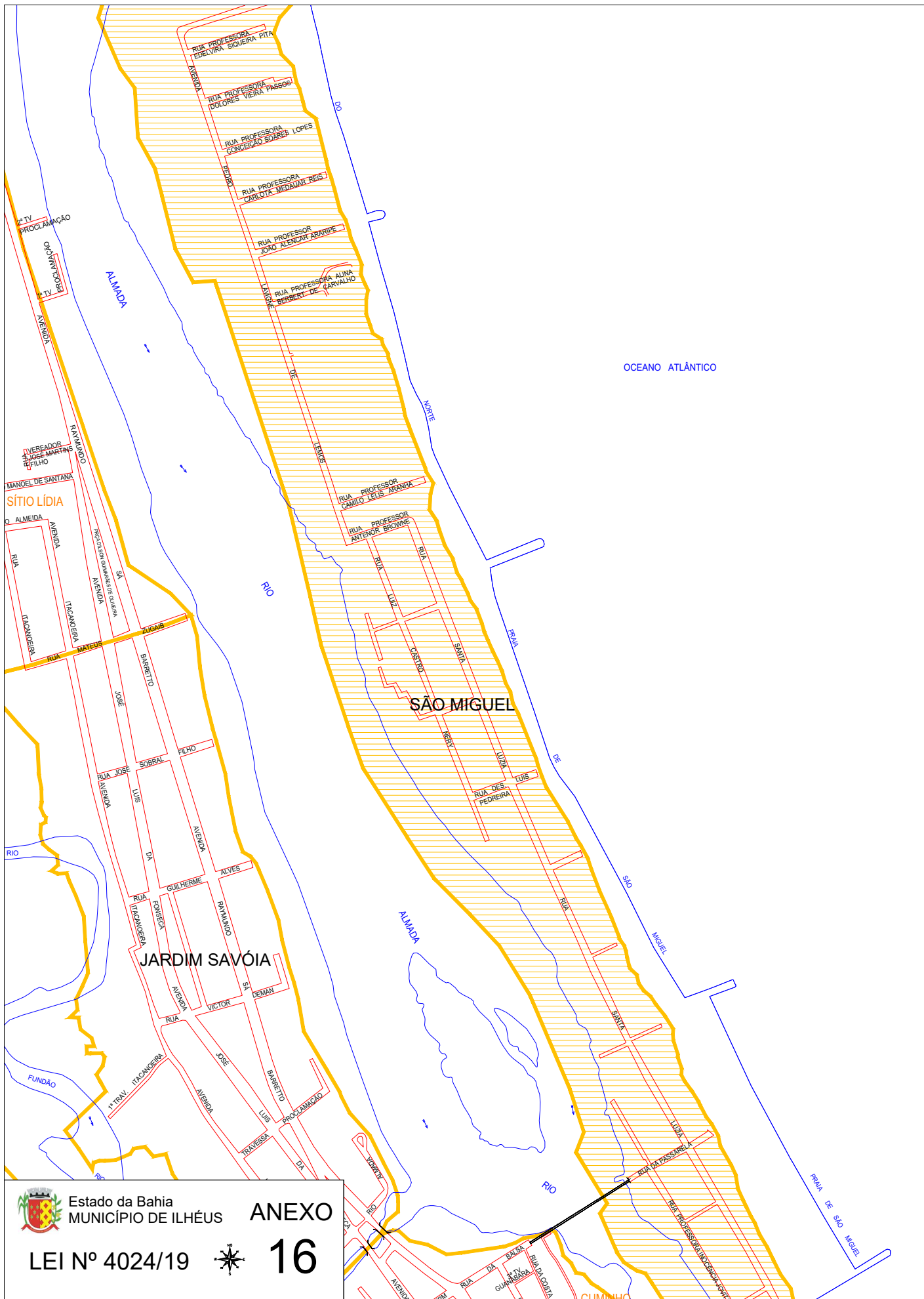
Estado da Bahia
MUNICÍPIO DE ILHÉUS



ANEXO
LEI Nº 4024/19



15B



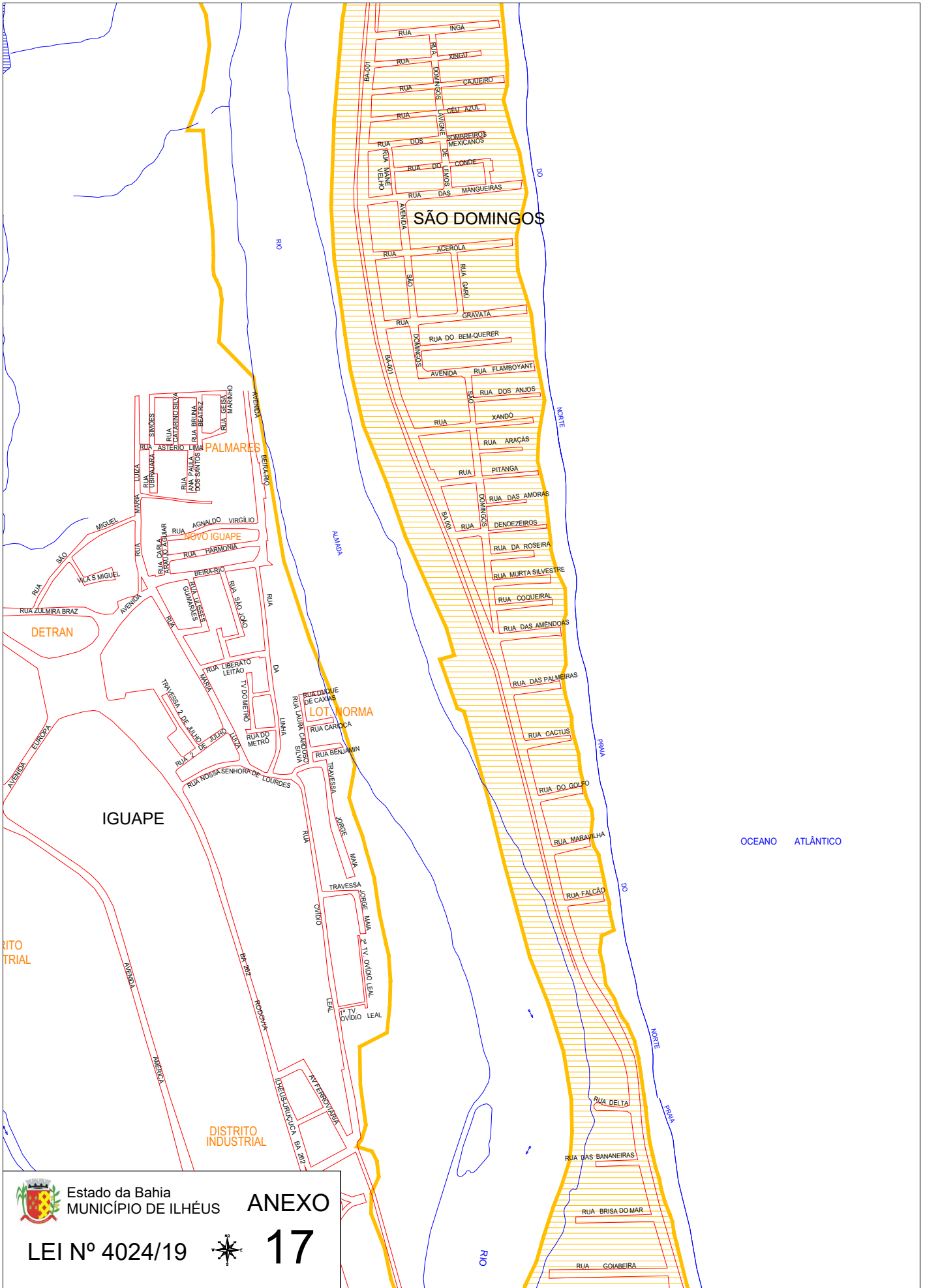
Estado da Bahia
MUNICÍPIO DE ILHÉUS

ANEXO

LEI Nº 4024/19



16



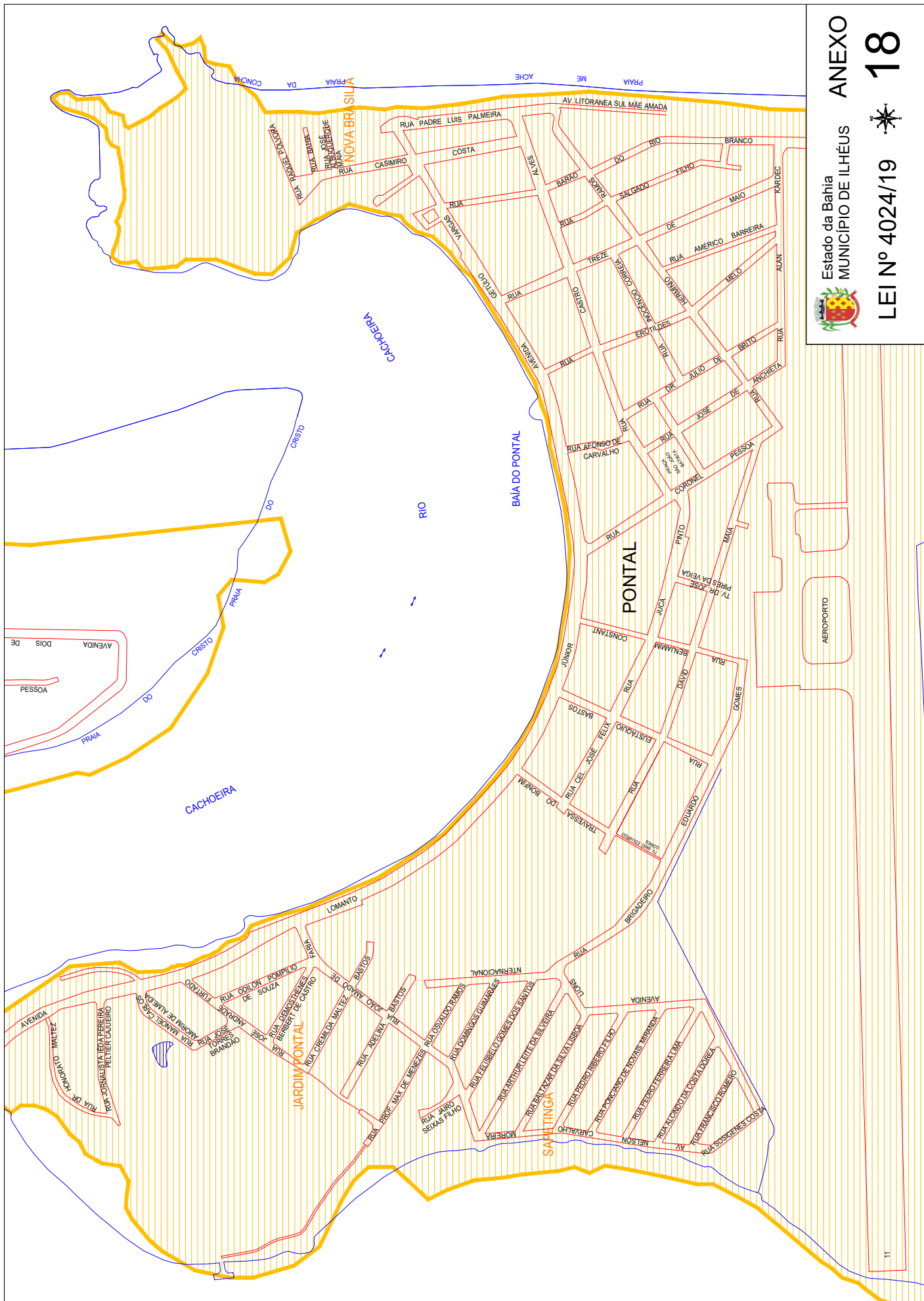
Estado da Bahia
MUNICÍPIO DE ILHÉUS



ANEXO

LEI Nº 4024/19




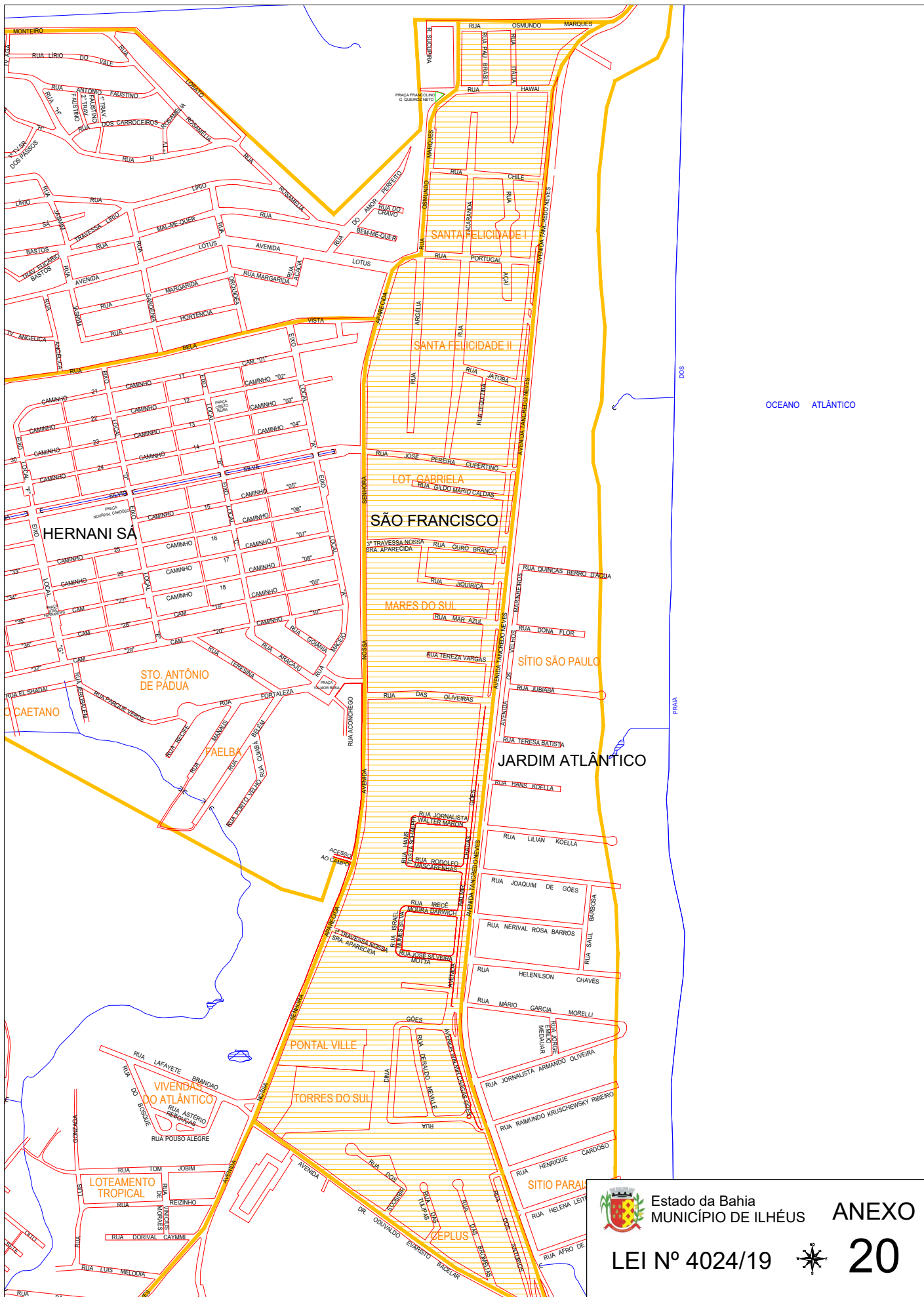
17

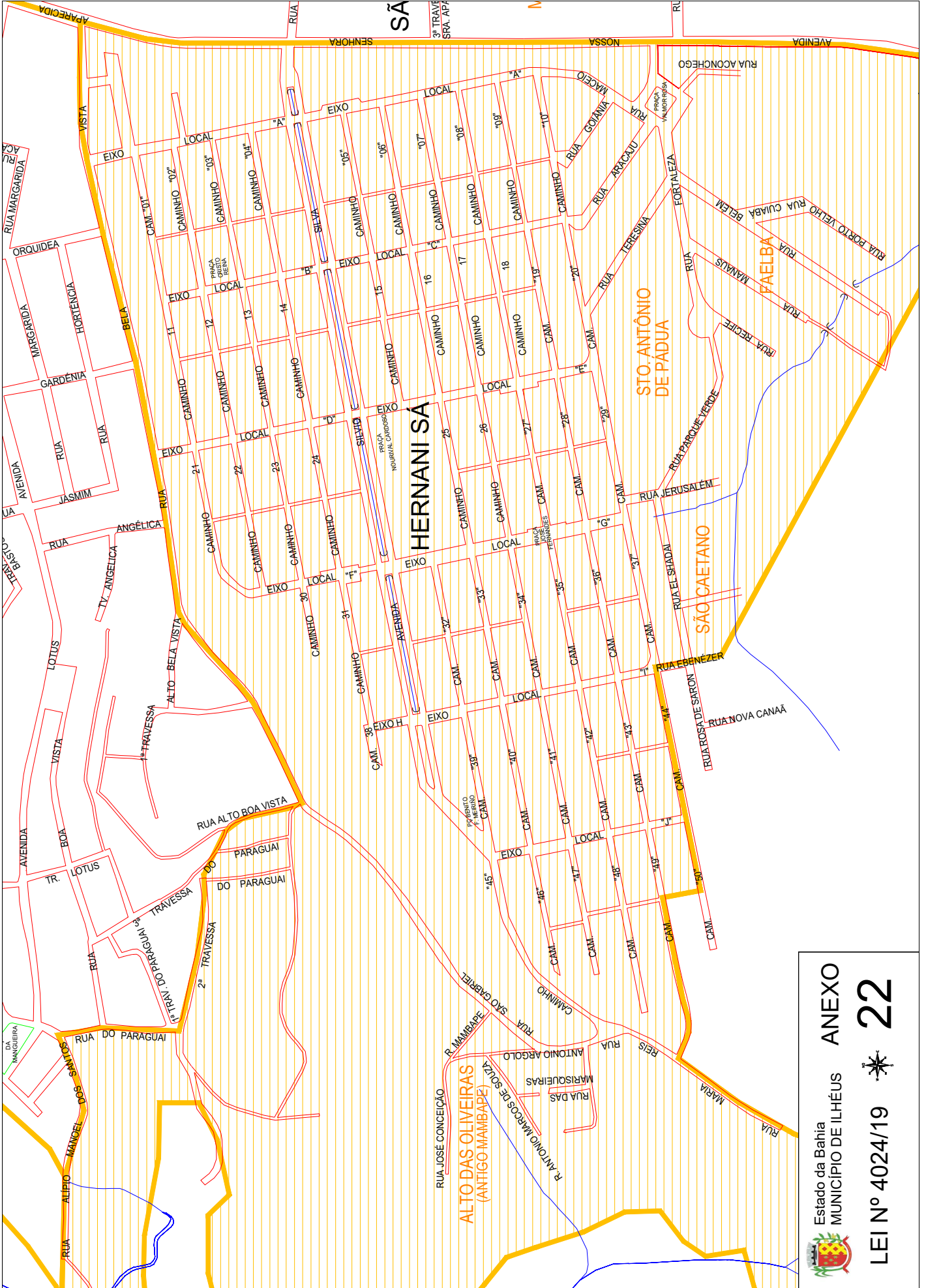



Estado da Bahia
MUNICÍPIO DE ILHÉUS
ANEXO
LEI Nº 4024/19  **18**

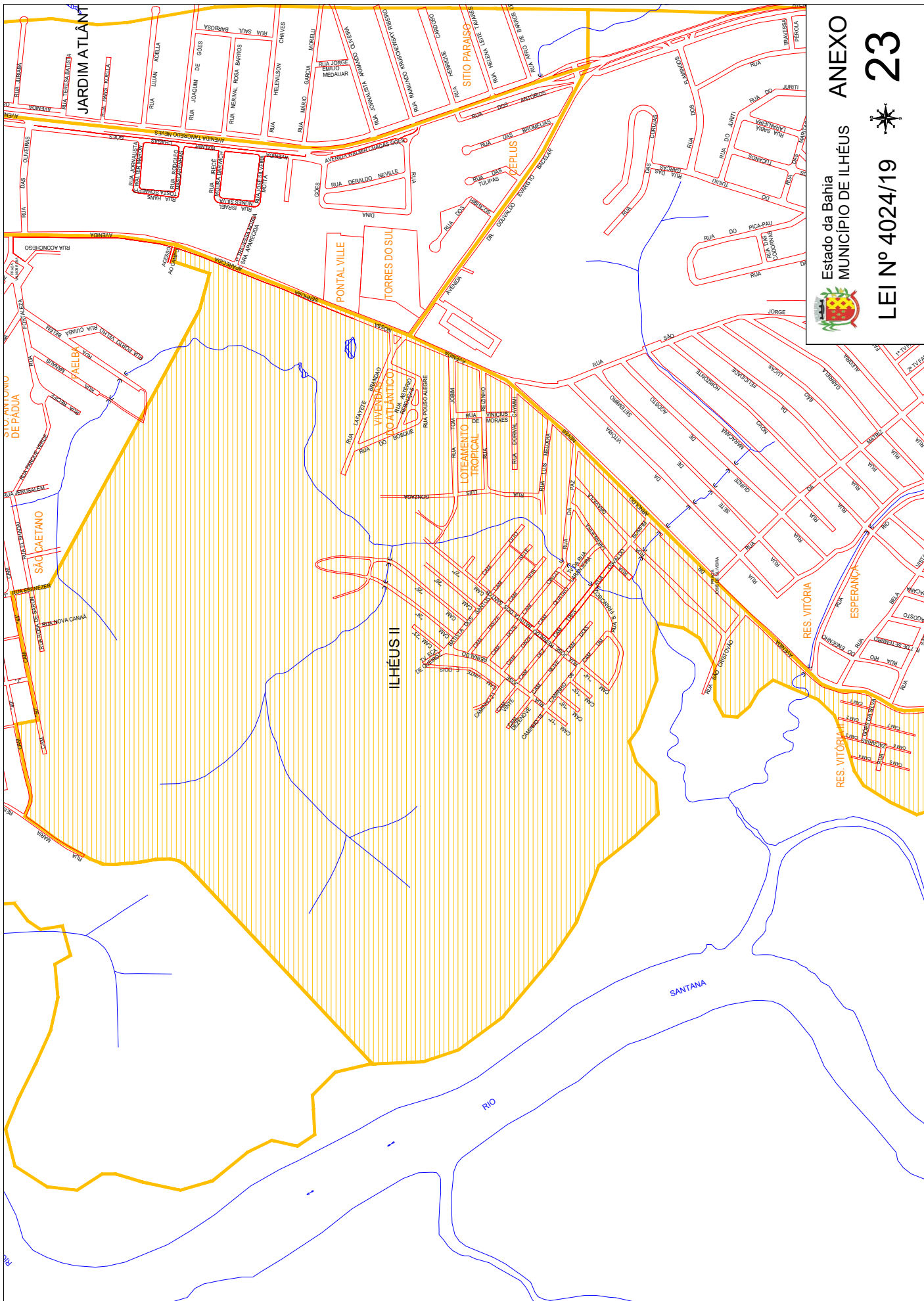


Estado da Bahia
MUNICÍPIO DE ILHÉUS ANEXO
LEI Nº 4024/19  19






ANEXO 22
 Estado da Bahia
 MUNICÍPIO DE ILHÉUS
 LEI Nº 4024/19



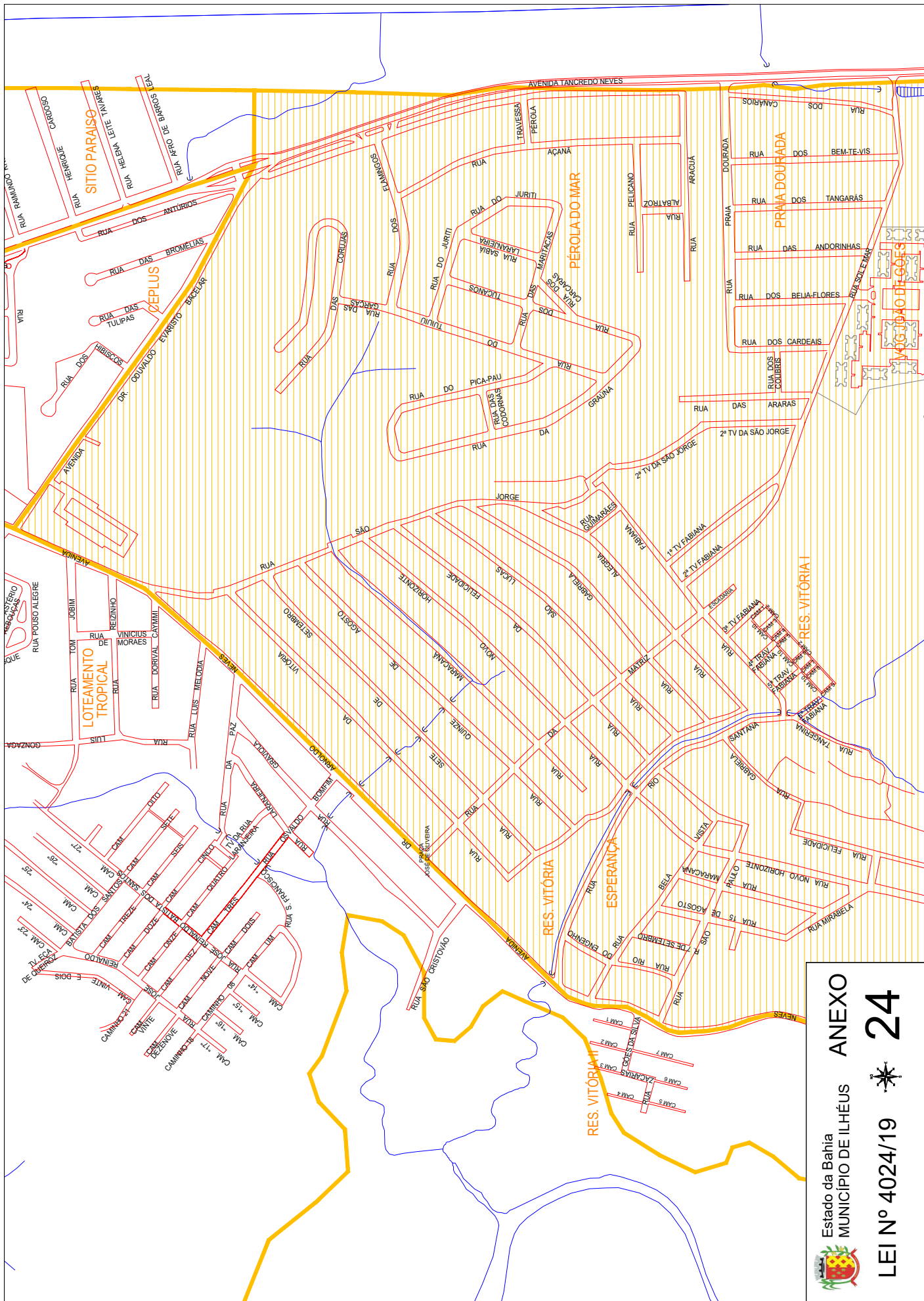
Estado da Bahia
MUNICÍPIO DE ILHÉUS



ANEXO
LEI Nº 4024/19



23

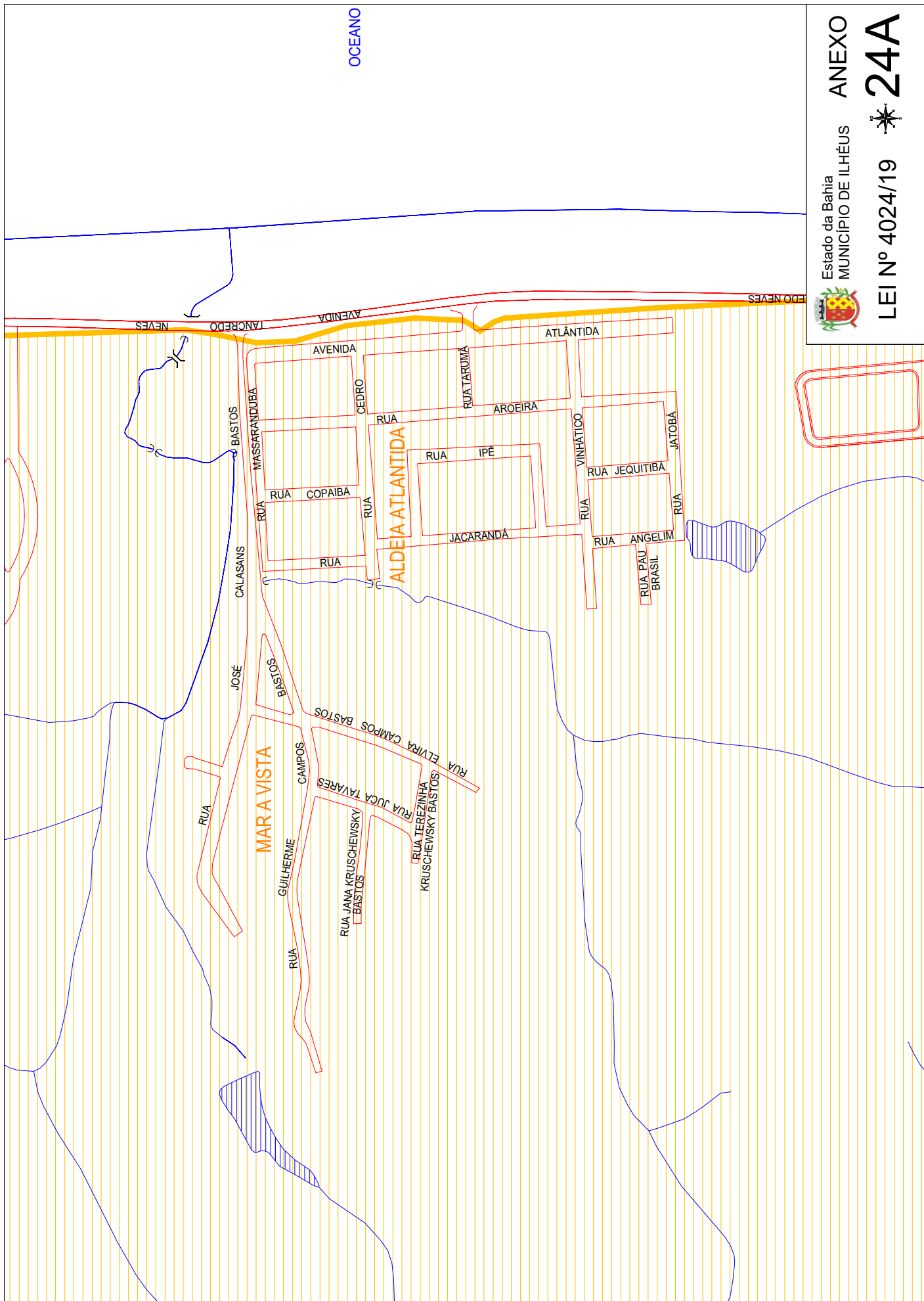


Estado da Bahia
MUNICÍPIO DE ILHÉUS

ANEXO 24

LEI Nº 4024/19





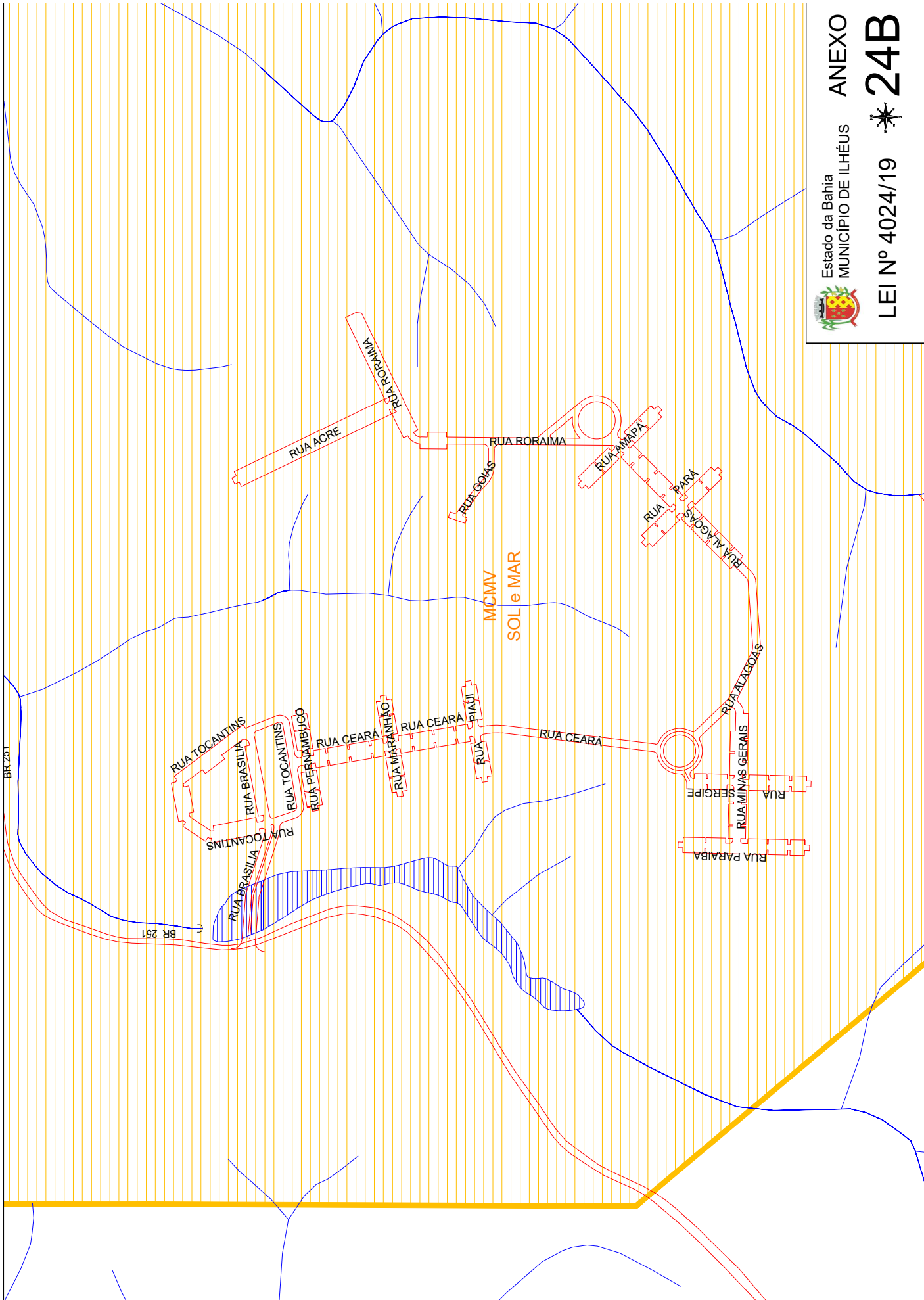
Estado da Bahia
MUNICÍPIO DE ILHÉUS

ANEXO

24A



LEI Nº 4024/19



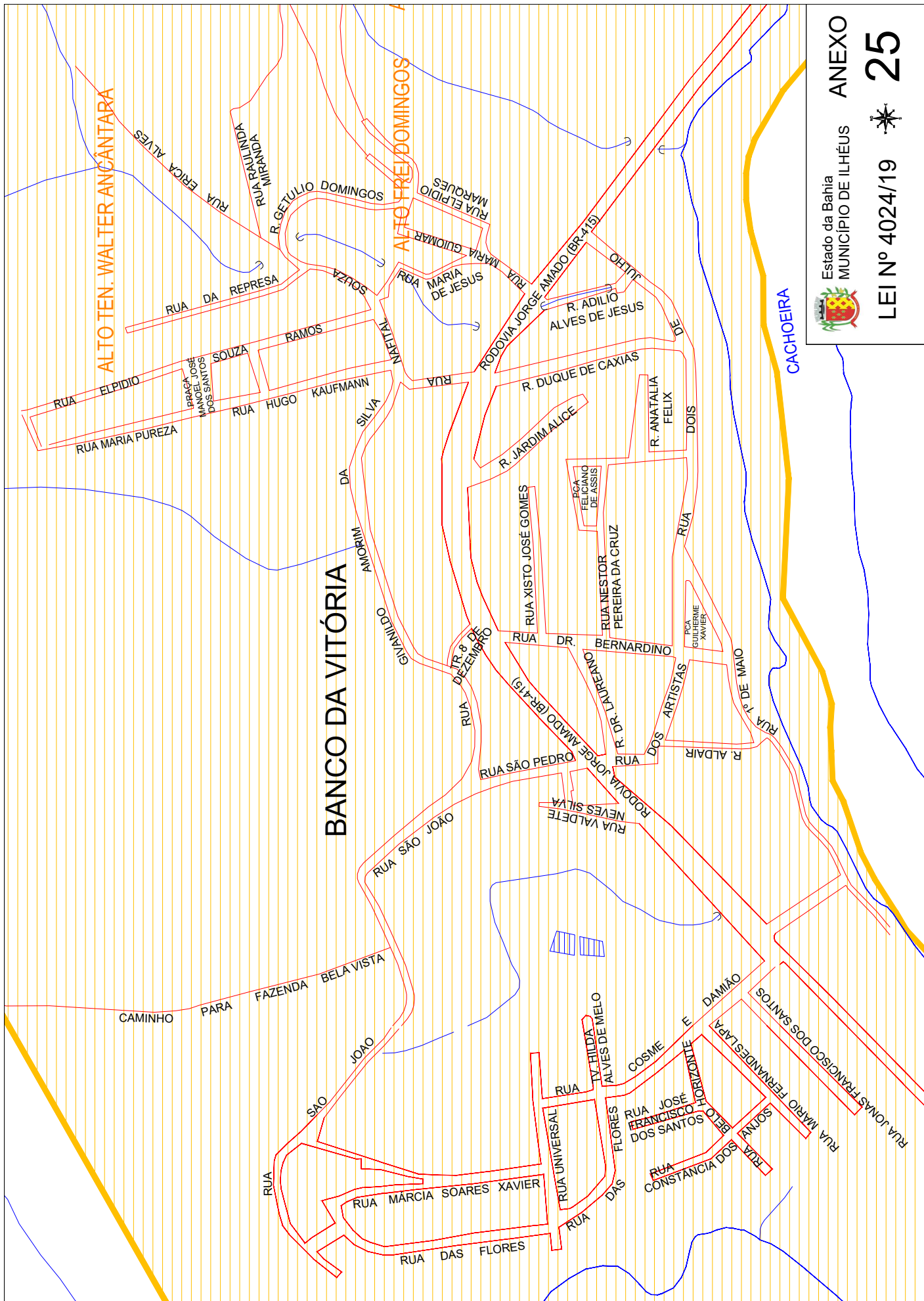
Estado da Bahia
MUNICÍPIO DE ILHÉUS



ANEXO

LEI Nº 4024/19

24B

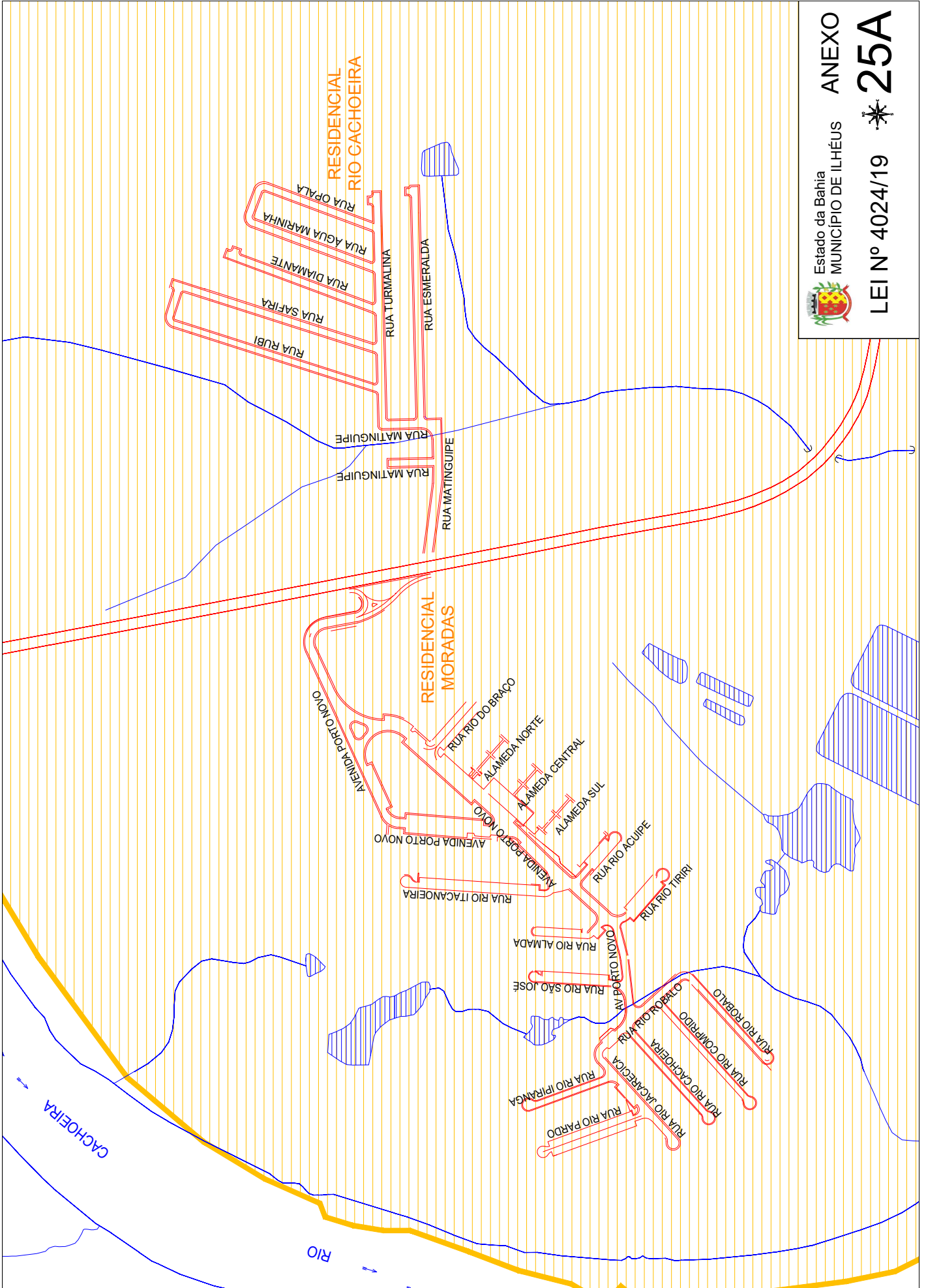


Estado da Bahia
MUNICÍPIO DE ILHÉUS

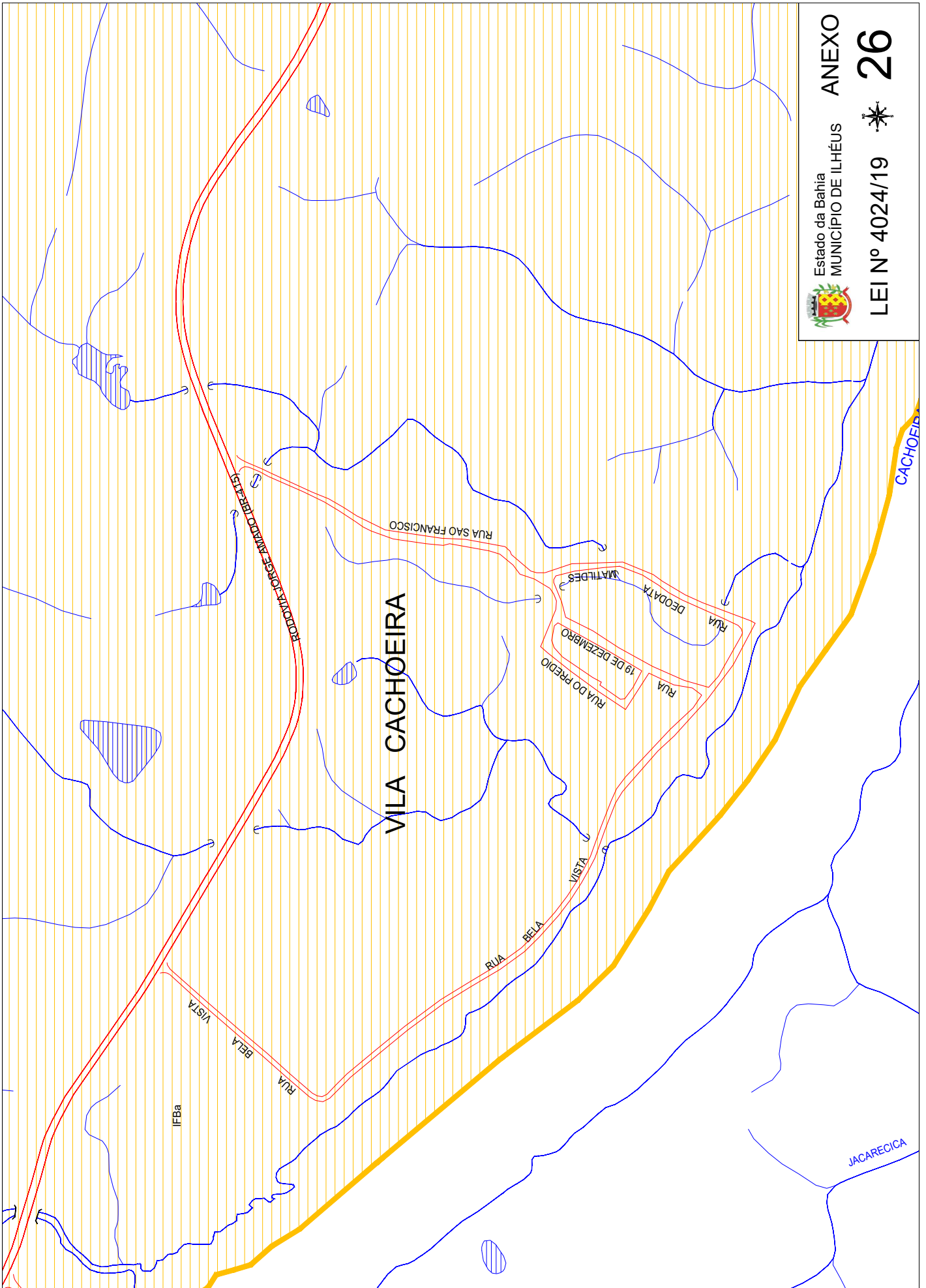
ANEXO

LEI Nº 4024/19

25




 Estado da Bahia
 MUNICÍPIO DE ILHÉUS
ANEXO
25A
 LEI Nº 4024/19

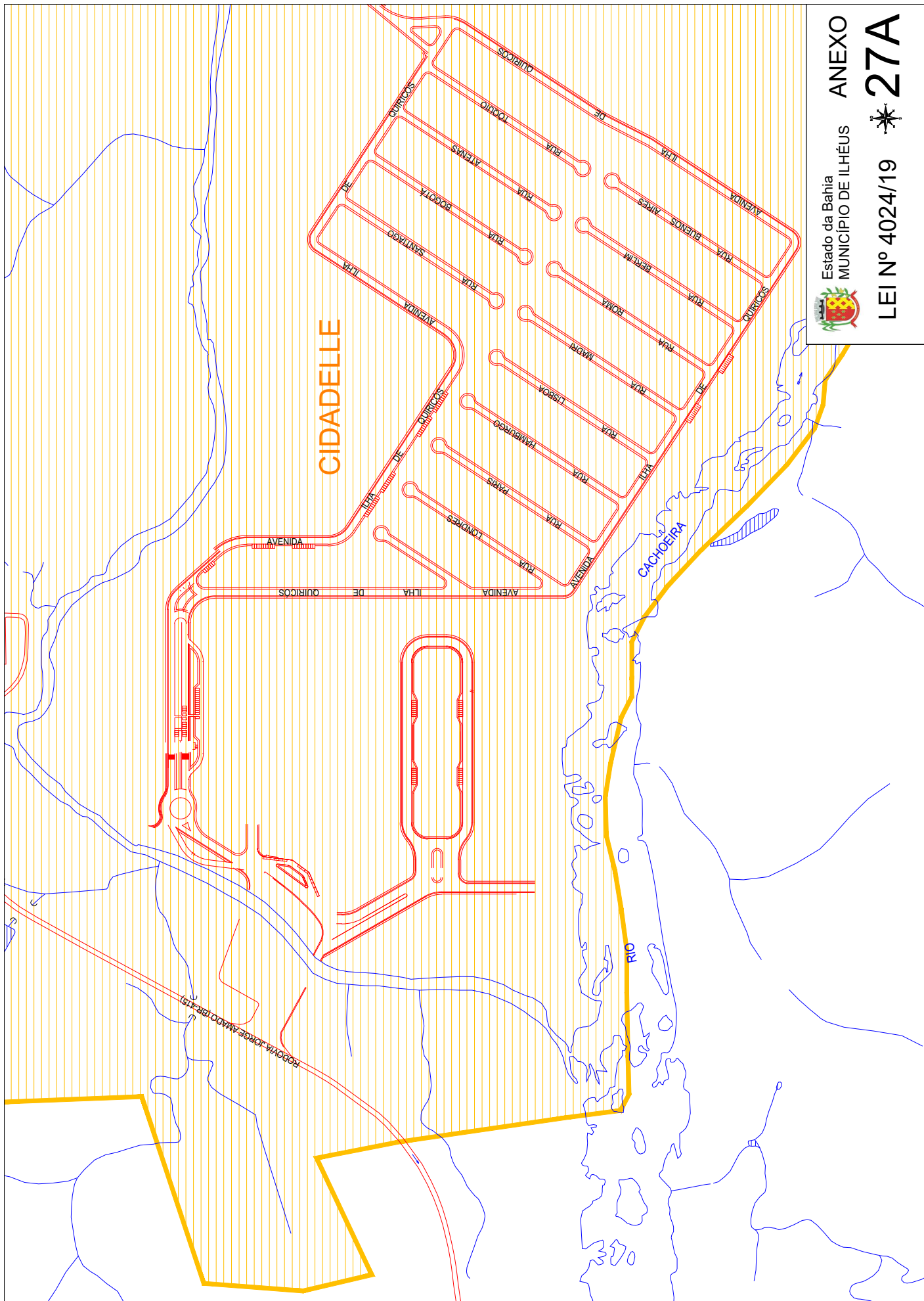


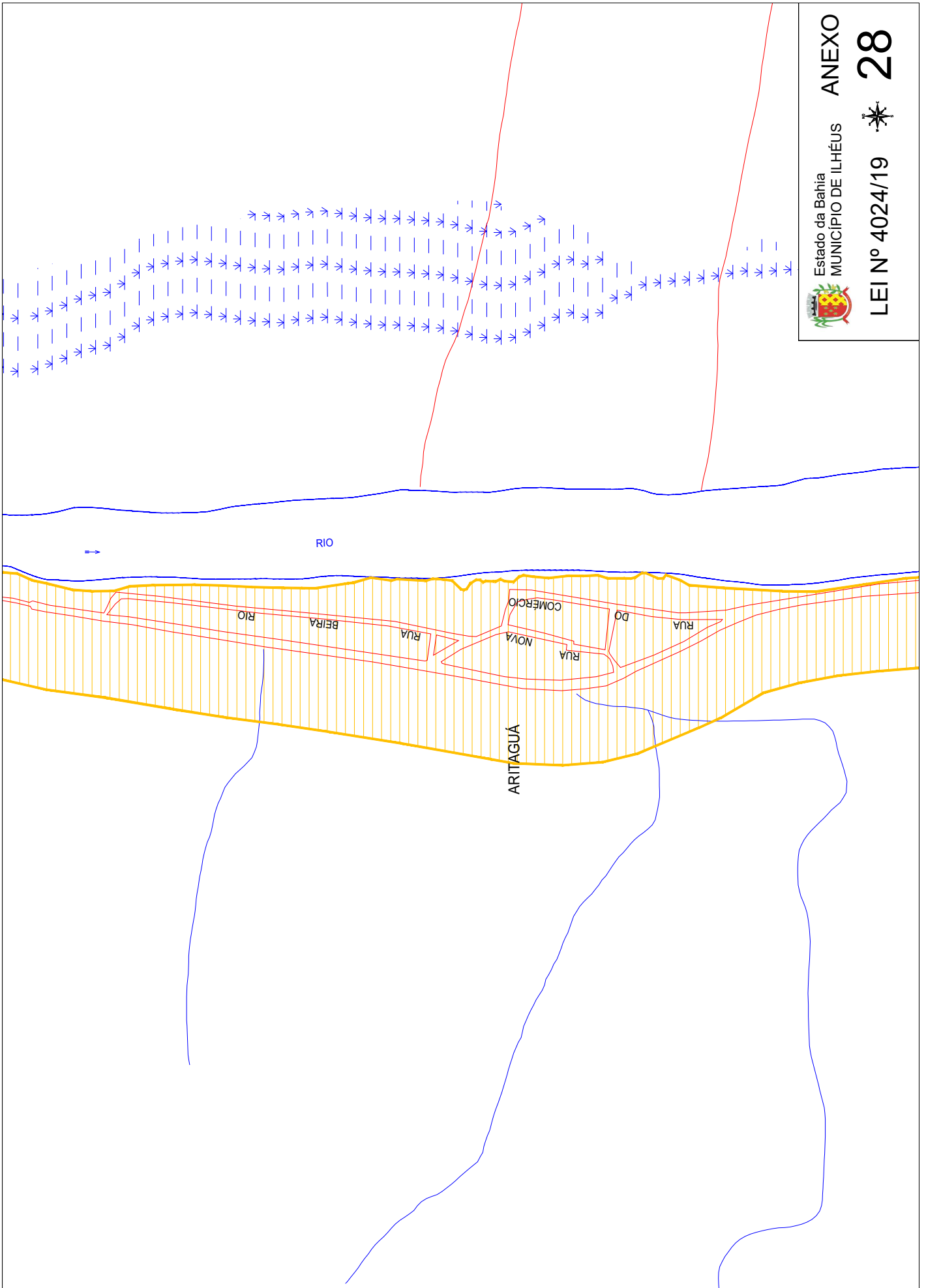
Estado da Bahia
MUNICÍPIO DE ILHÉUS

ANEXO

LEI Nº 4024/19

26





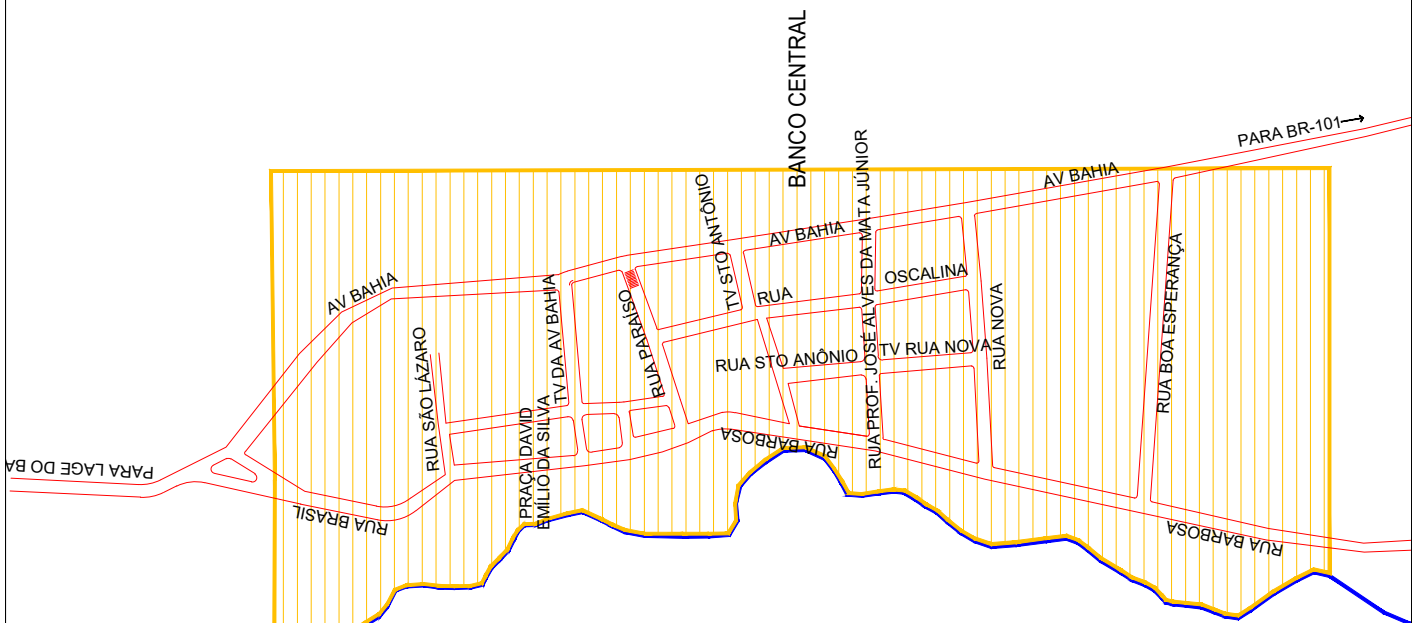
Estado da Bahia
MUNICÍPIO DE ILHÉUS

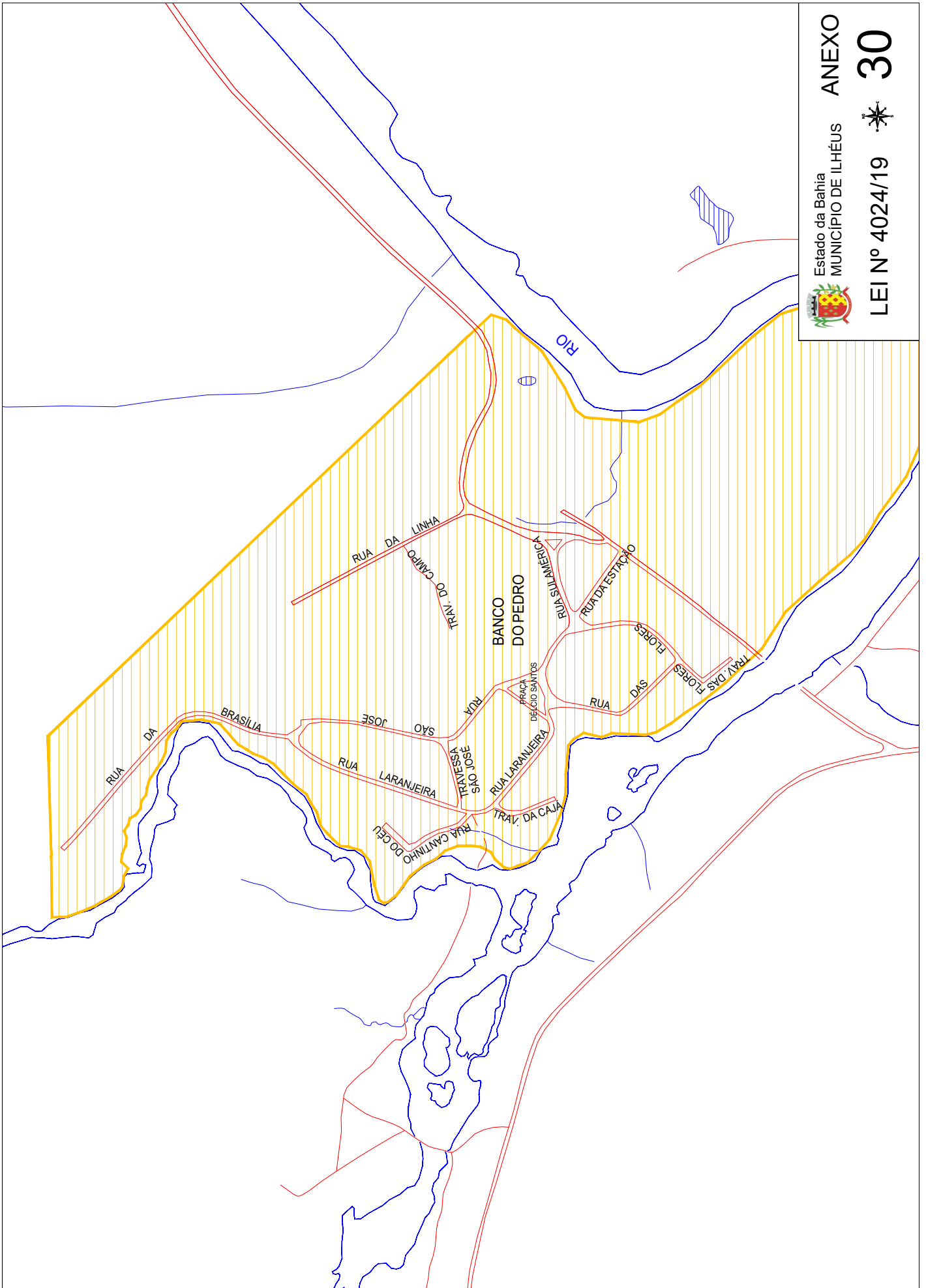


ANEXO


LEI Nº 4024/19

28






Estado da Bahia
MUNICÍPIO DE ILHÉUS

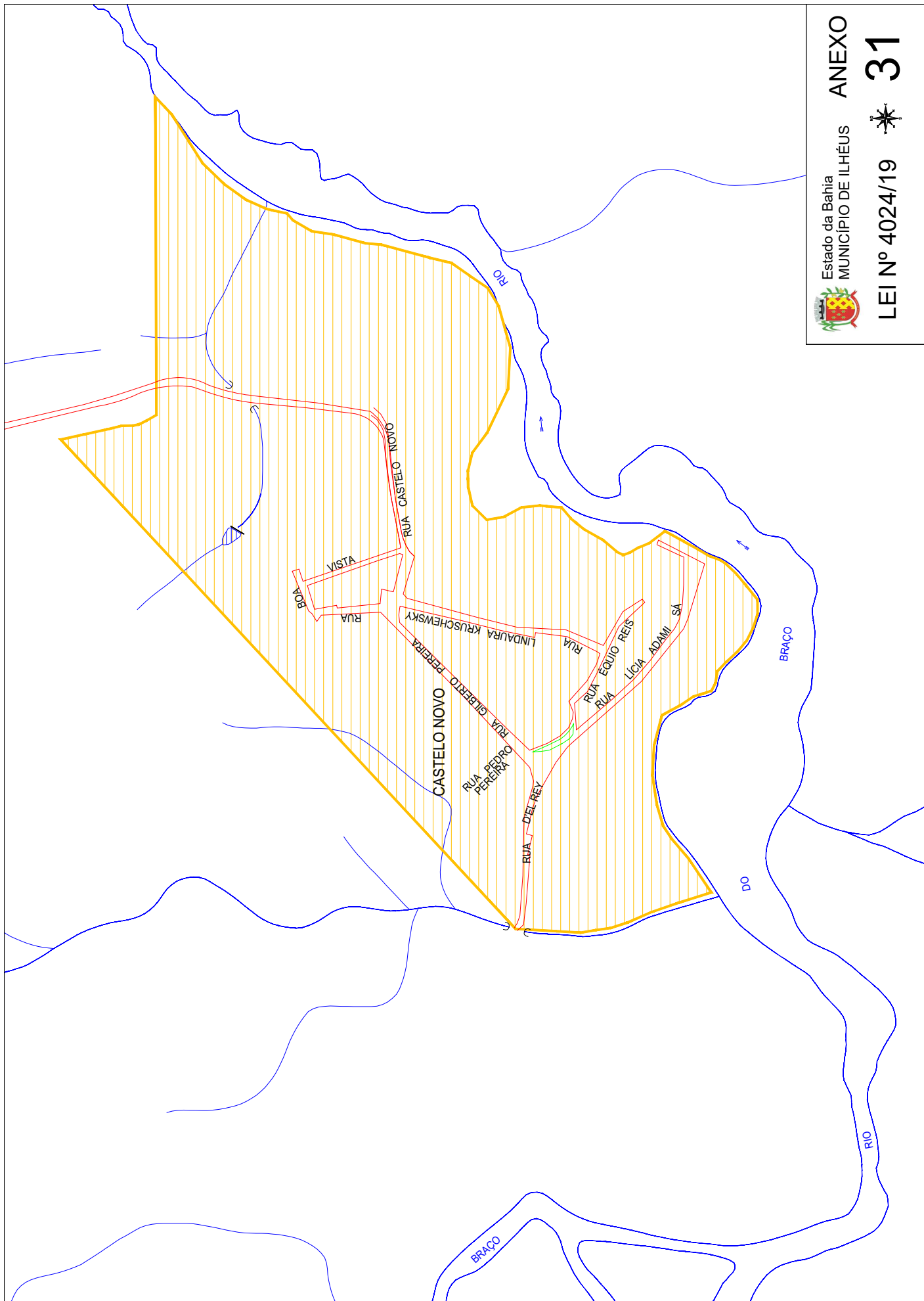


ANEXO

LEI Nº 4024/19



30



Estado da Bahia
MUNICÍPIO DE ILHÉUS

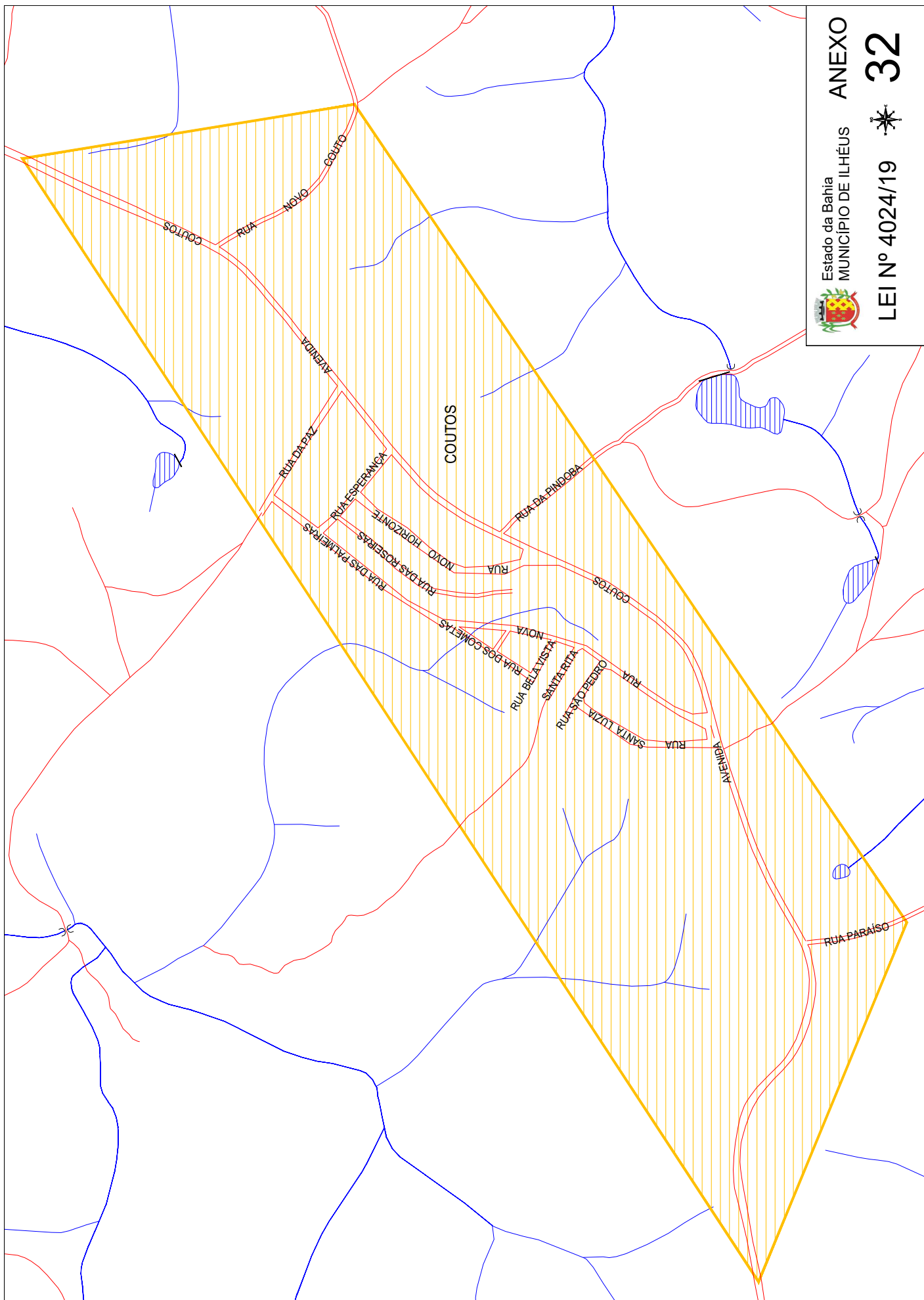


ANEXO

LEI Nº 4024/19



31



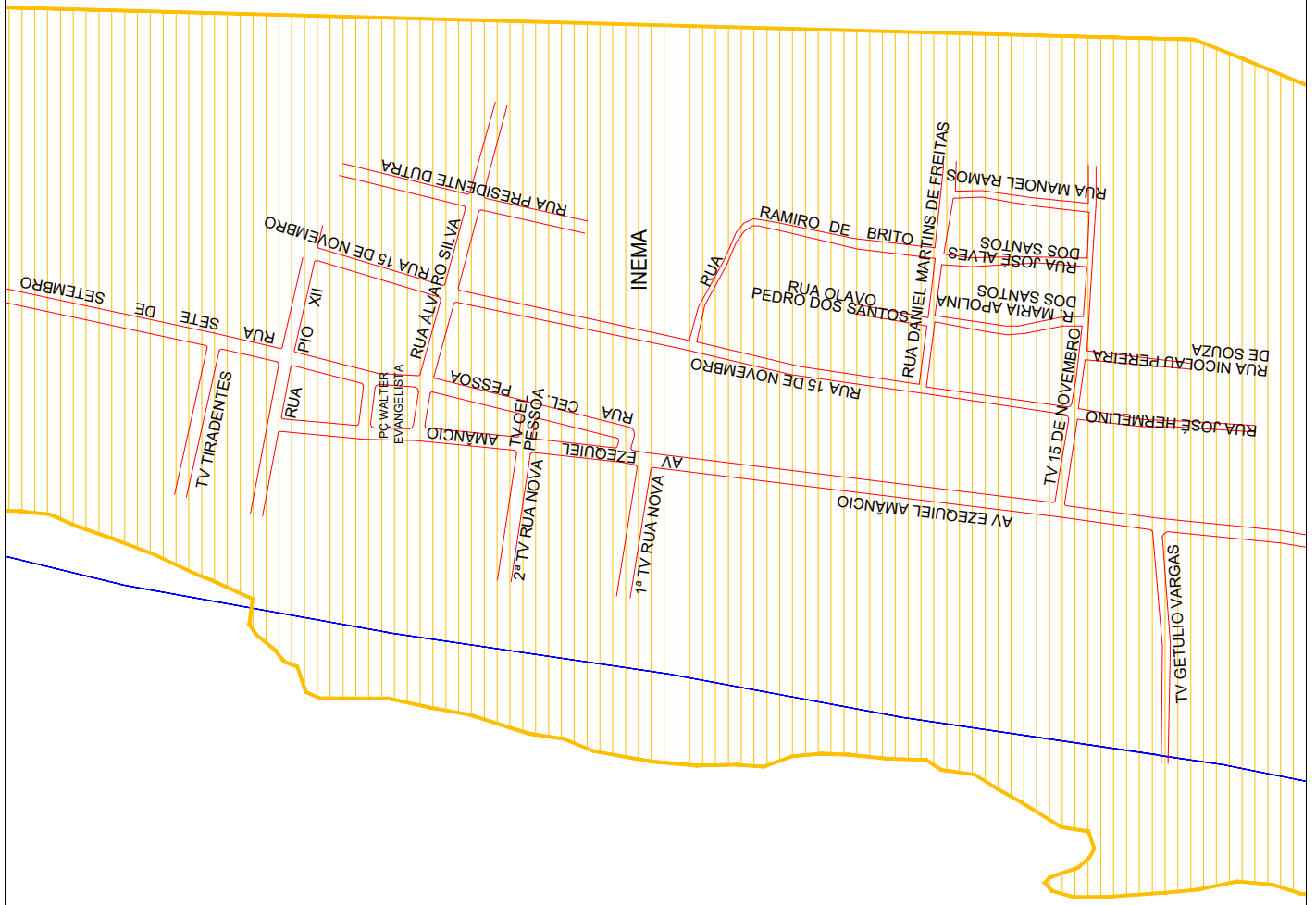
Estado da Bahia
MUNICÍPIO DE ILHÉUS

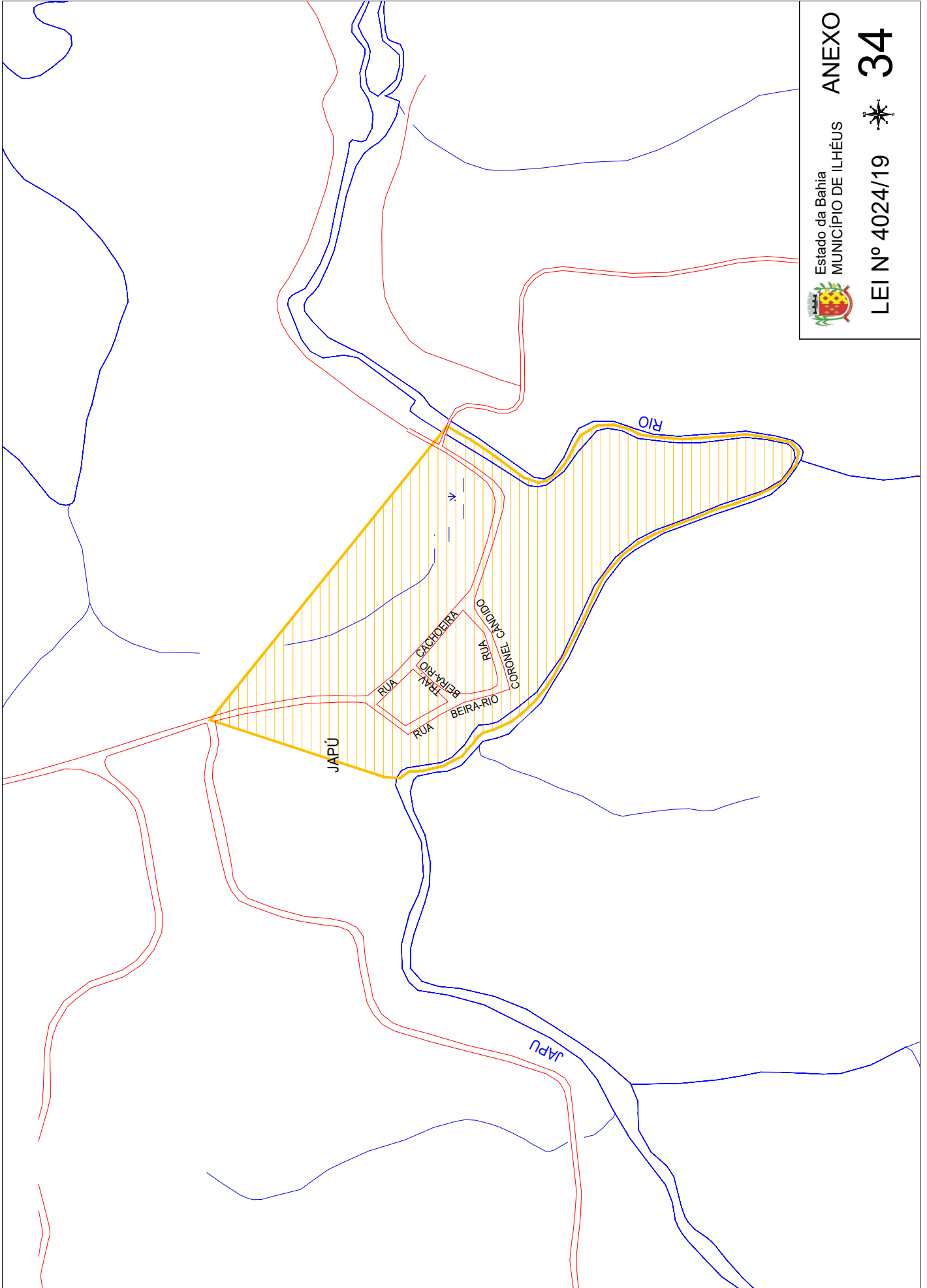


ANEXO


LEI Nº 4024/19

32



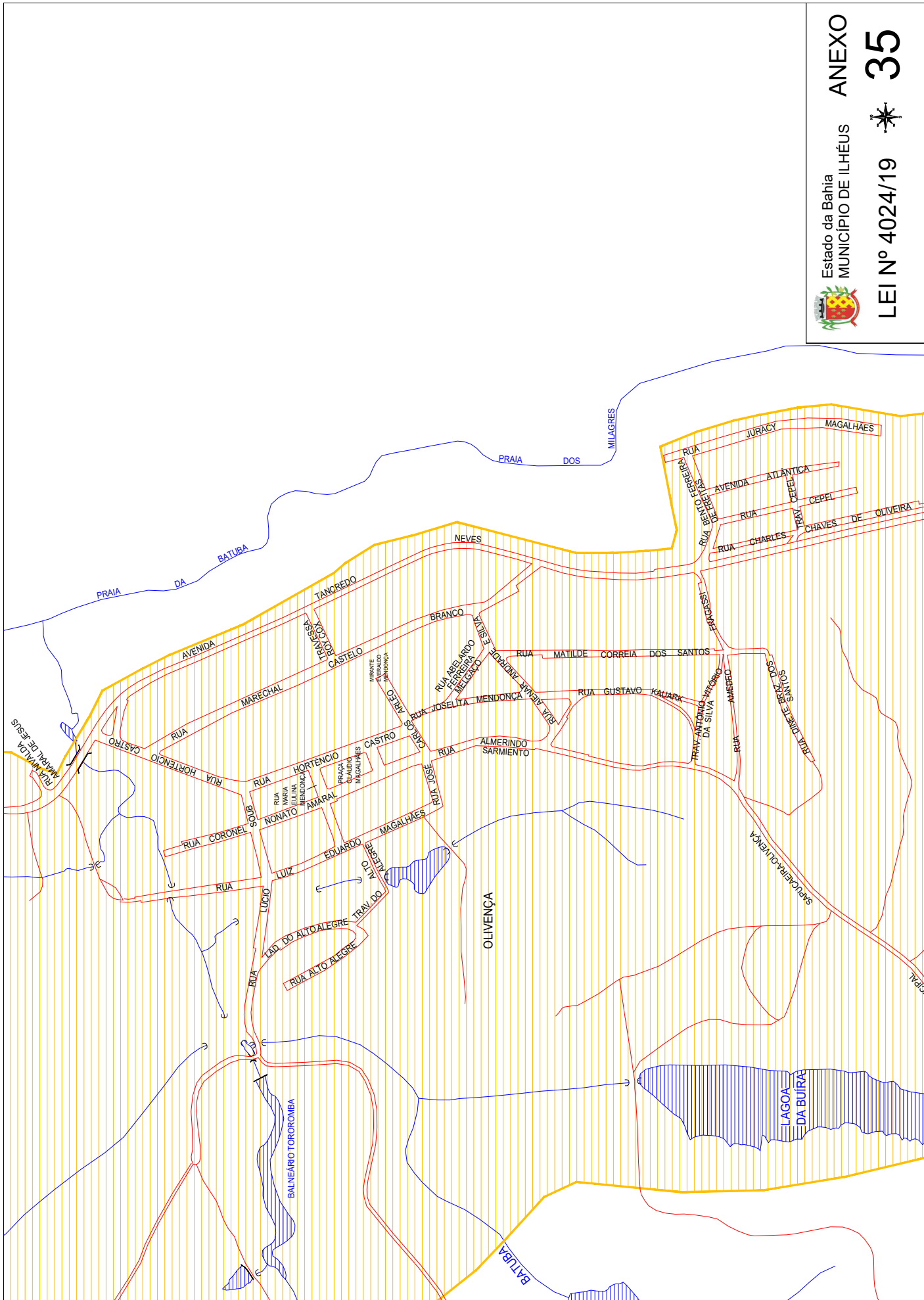


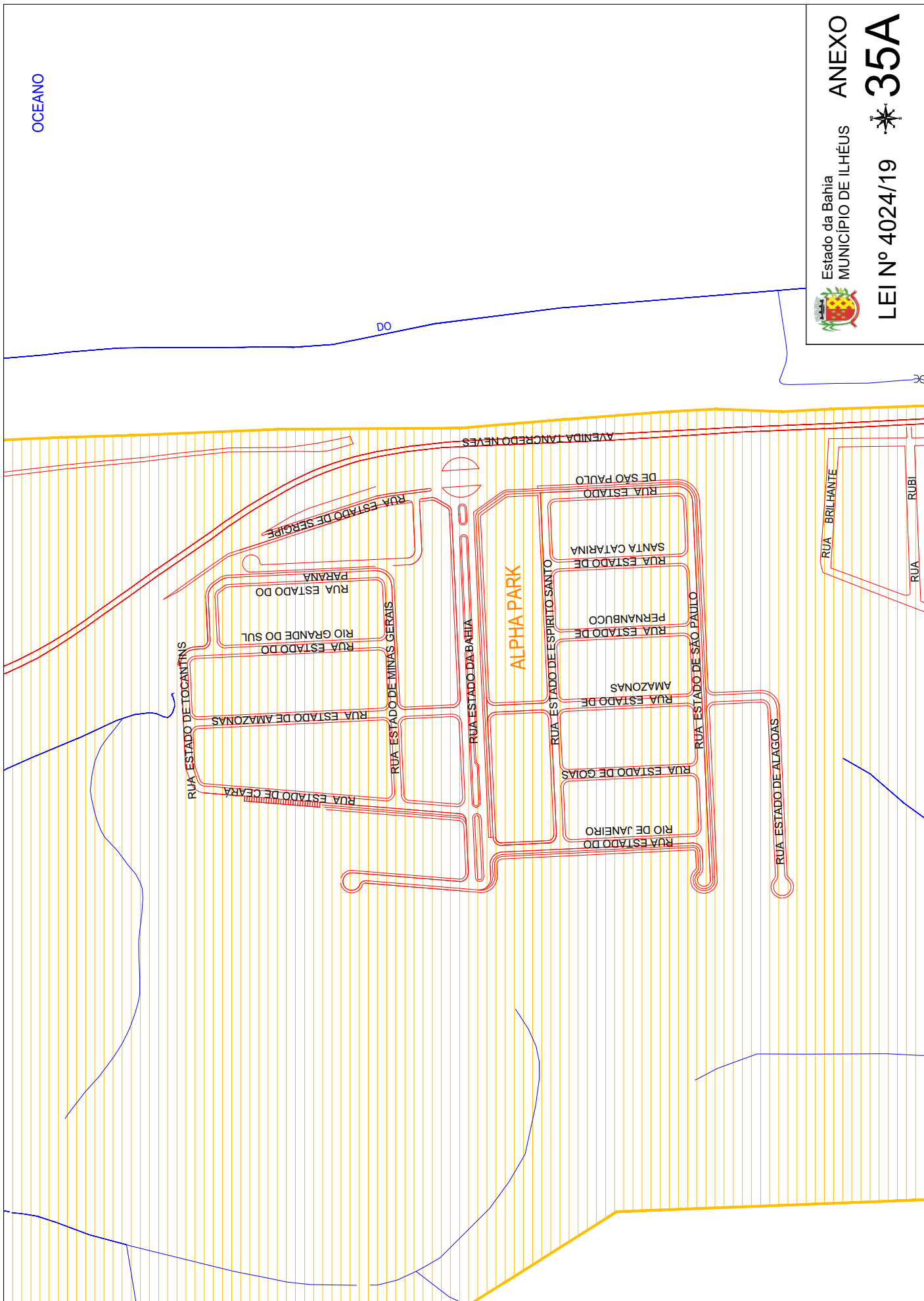
Estado da Bahia
MUNICÍPIO DE ILHÉUS



ANEXO
LEI Nº 4024/19

34





Estado da Bahia
MUNICÍPIO DE ILHÉUS

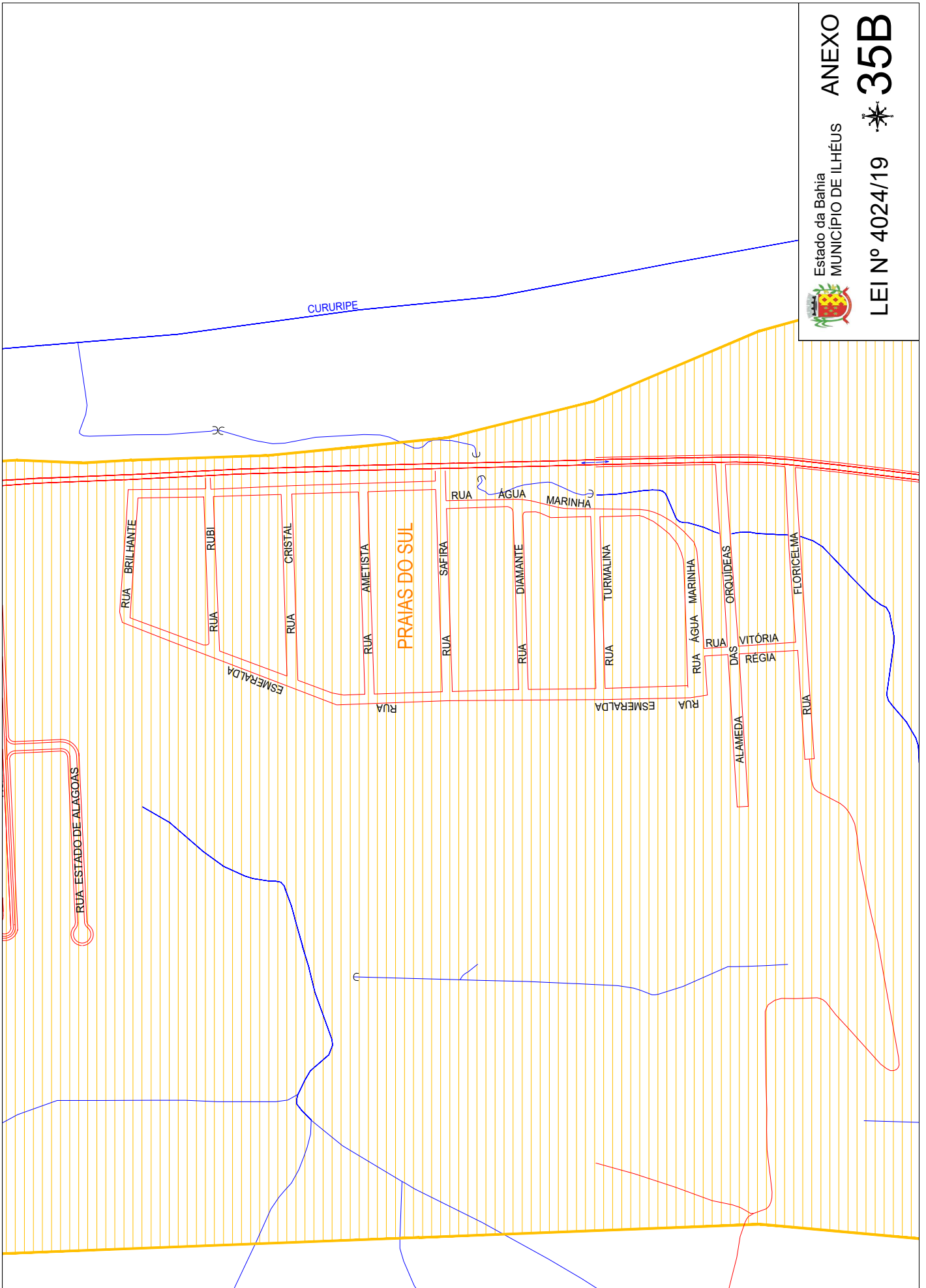


ANEXO

LEI Nº 4024/19



35A



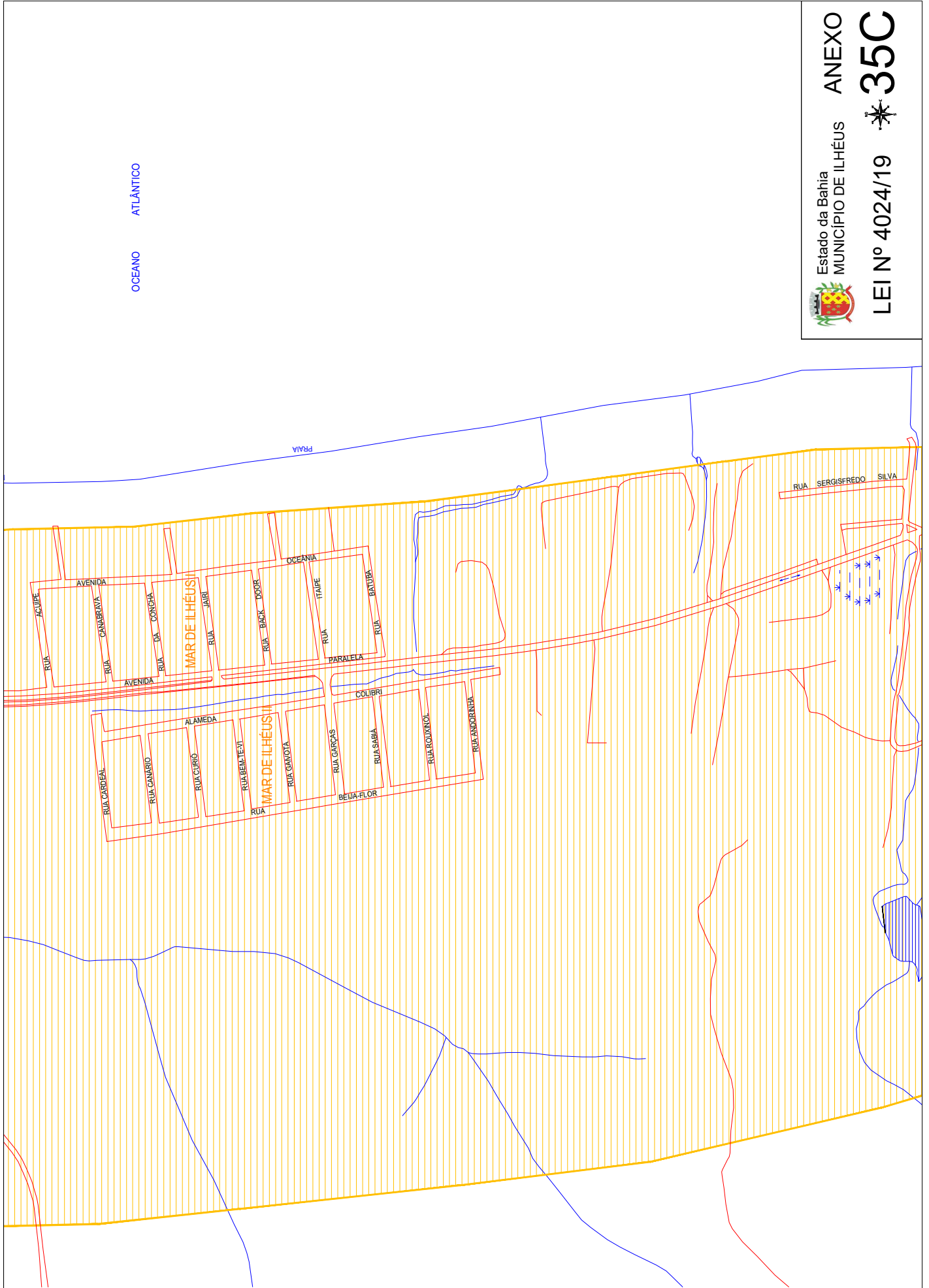
Estado da Bahia
MUNICÍPIO DE ILHÉUS




ANEXO
LEI Nº 4024/19



35B

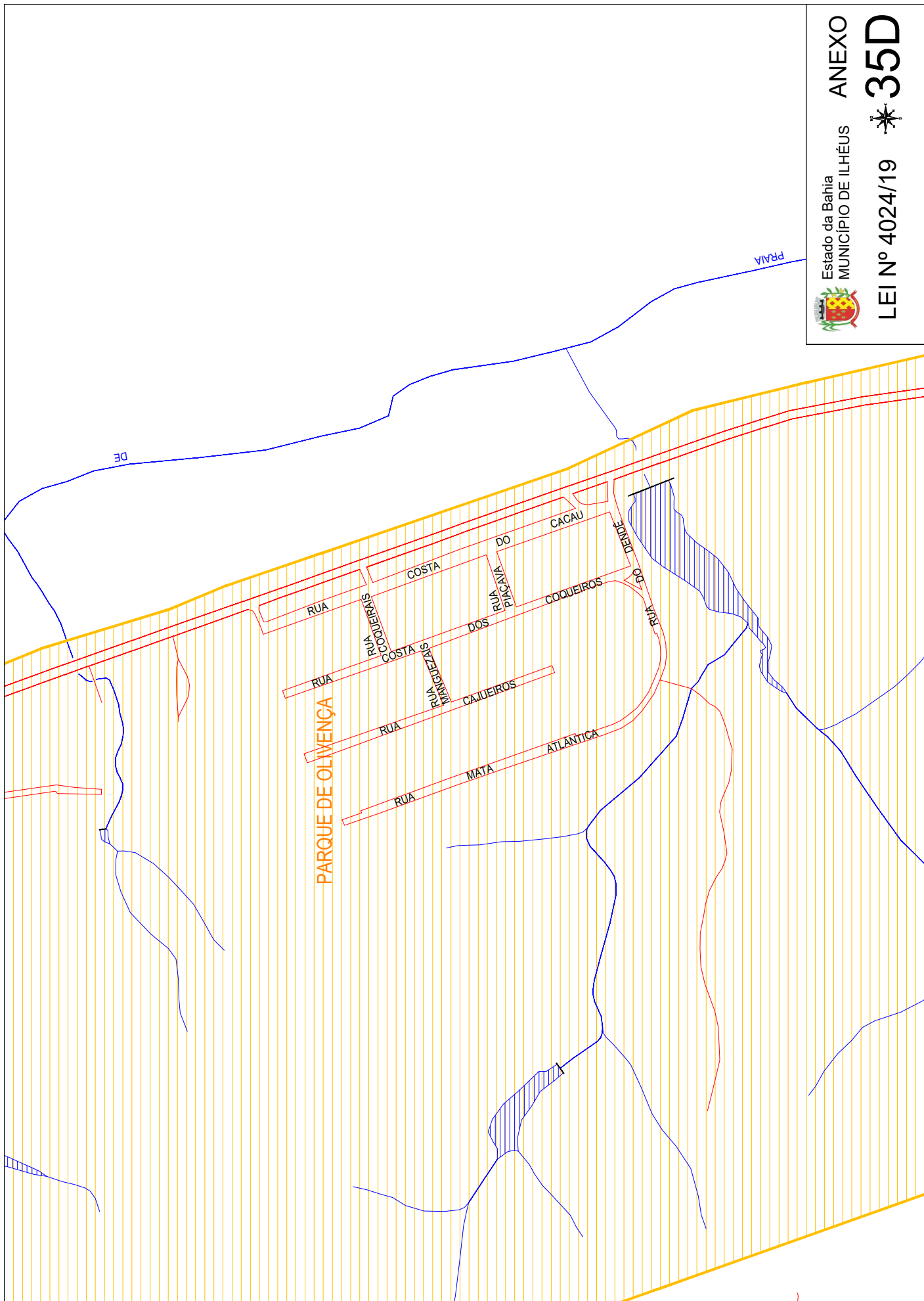


Estado da Bahia
MUNICÍPIO DE ILHÉUS



ANEXO 35C

LEI Nº 4024/19



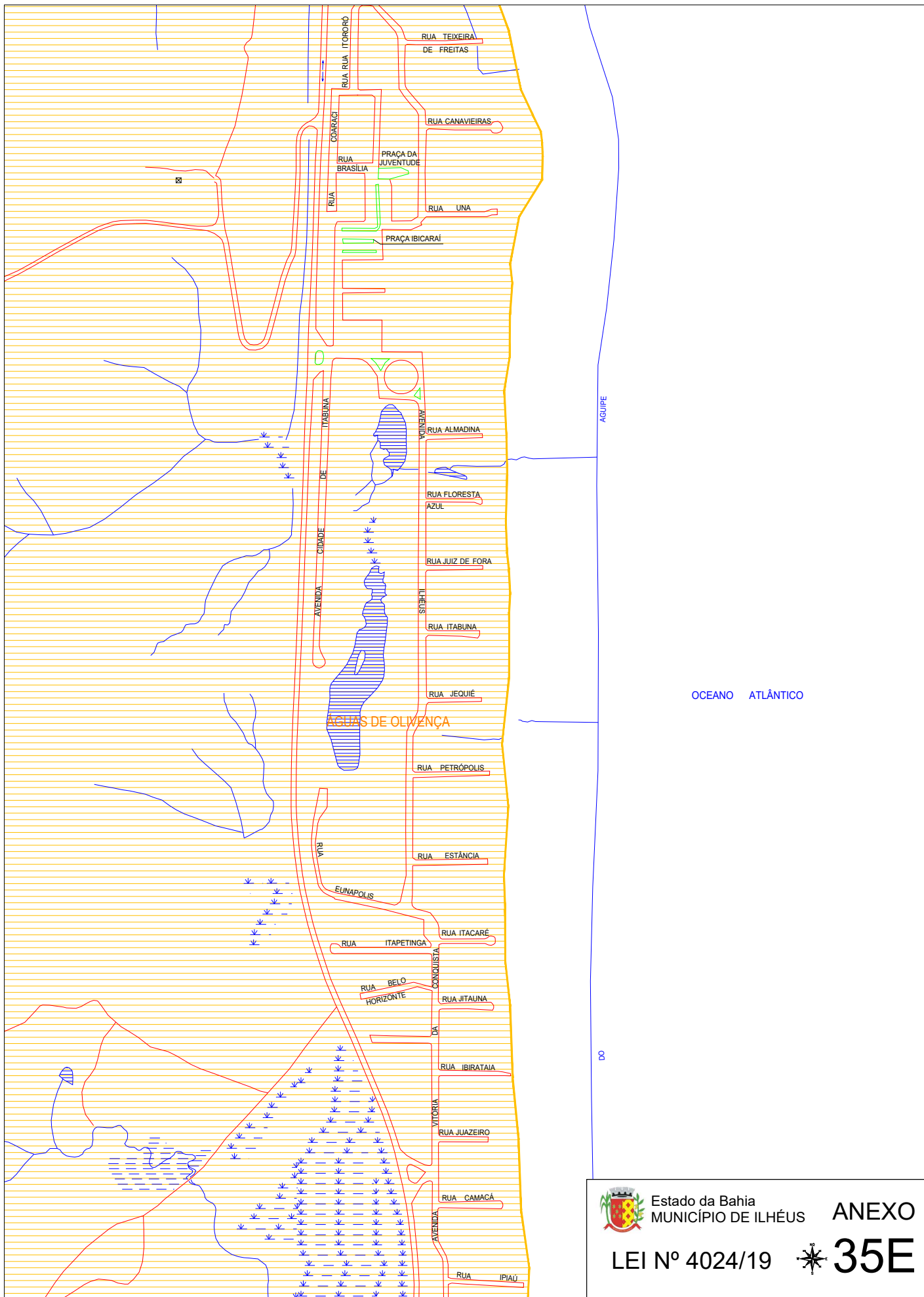
Estado da Bahia
MUNICÍPIO DE ILHÉUS



ANEXO
LEI Nº 4024/19



35D

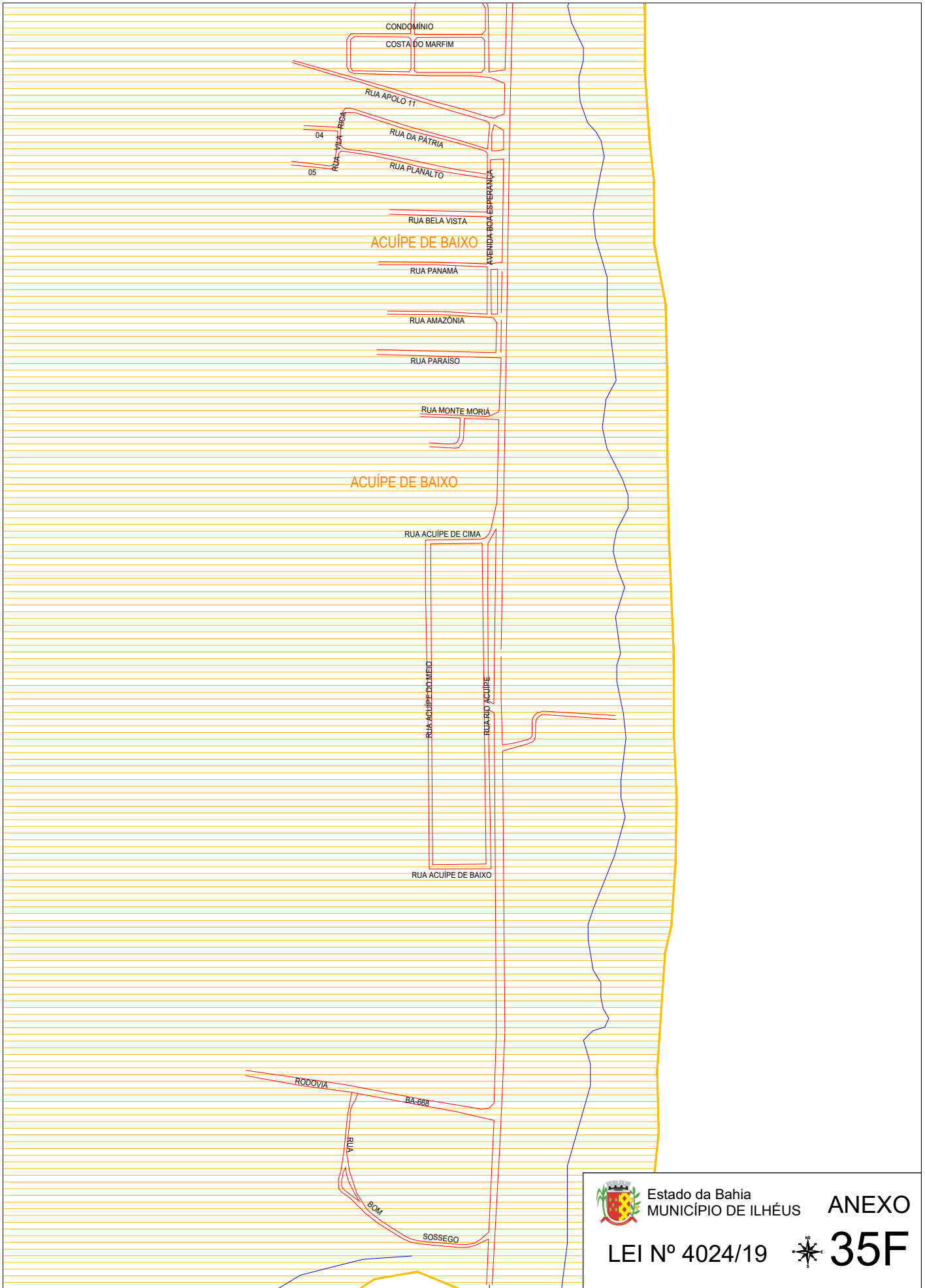


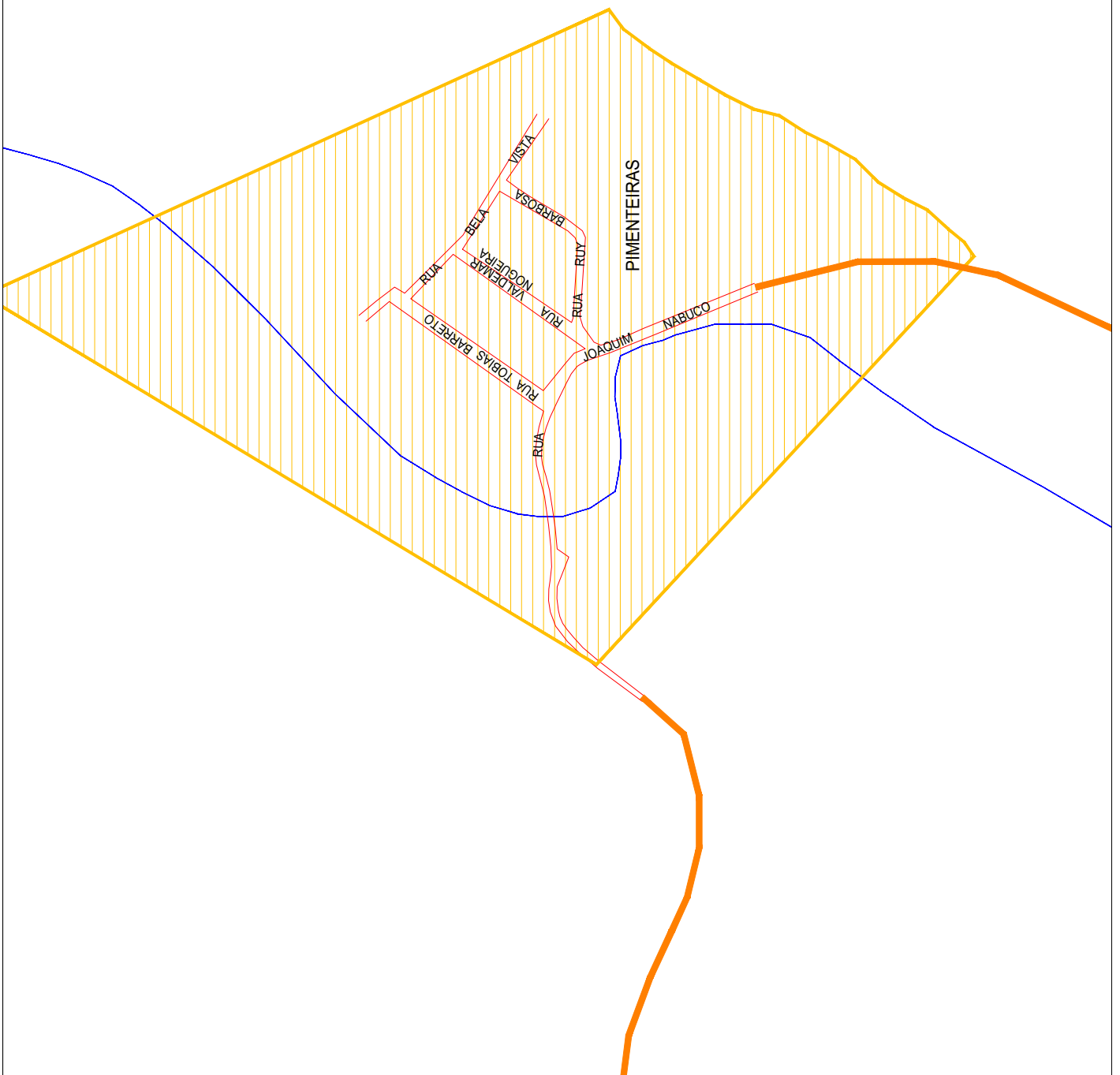
Estado da Bahia
MUNICÍPIO DE ILHÉUS

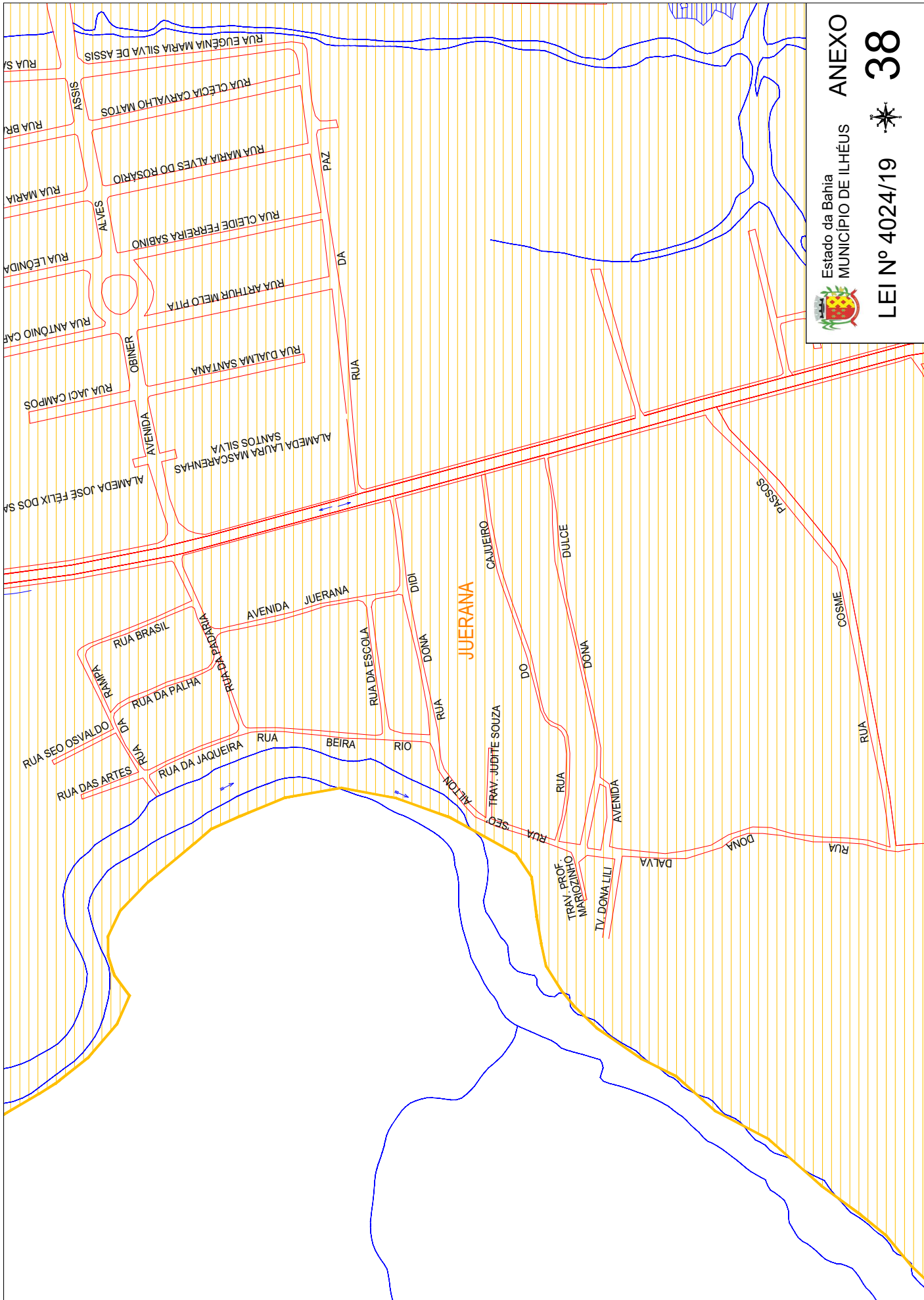
ANEXO
LEI Nº 4024/19




35E





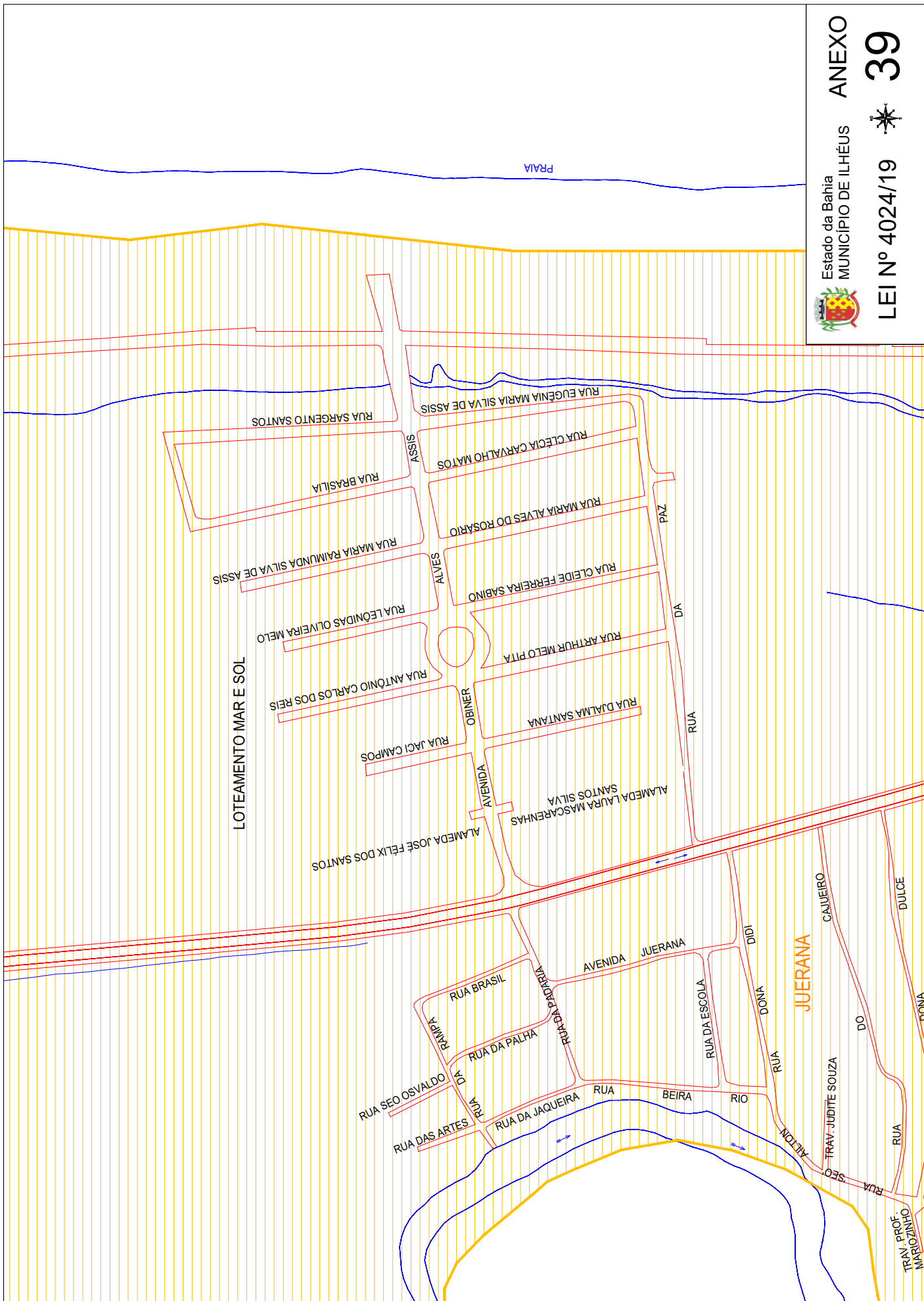


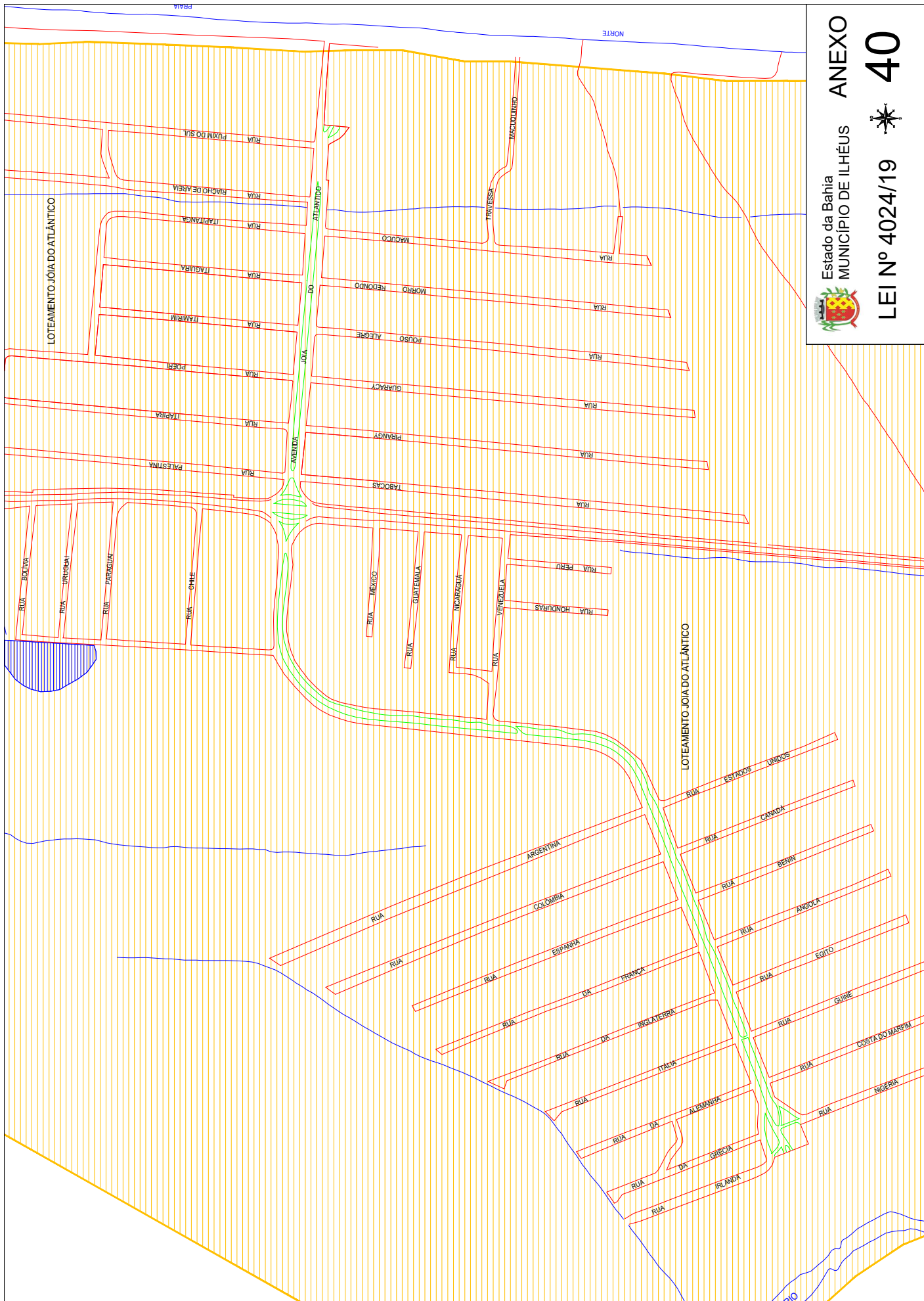
Estado da Bahia
MUNICÍPIO DE ILHÉUS




ANEXO
LEI Nº 4024/19

38






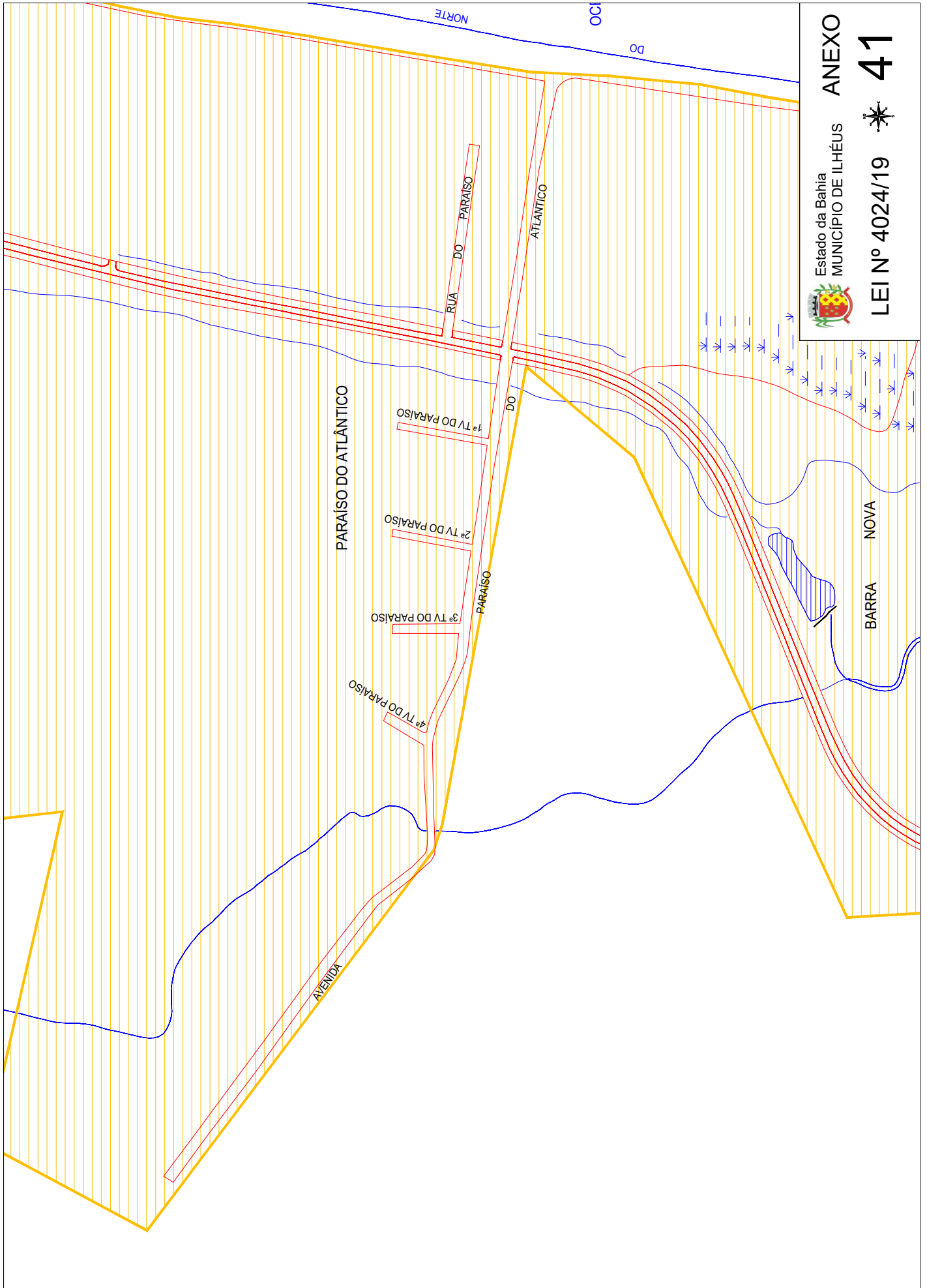
Estado da Bahia
MUNICÍPIO DE ILHÉUS




ANEXO
LEI Nº 4024/19




40



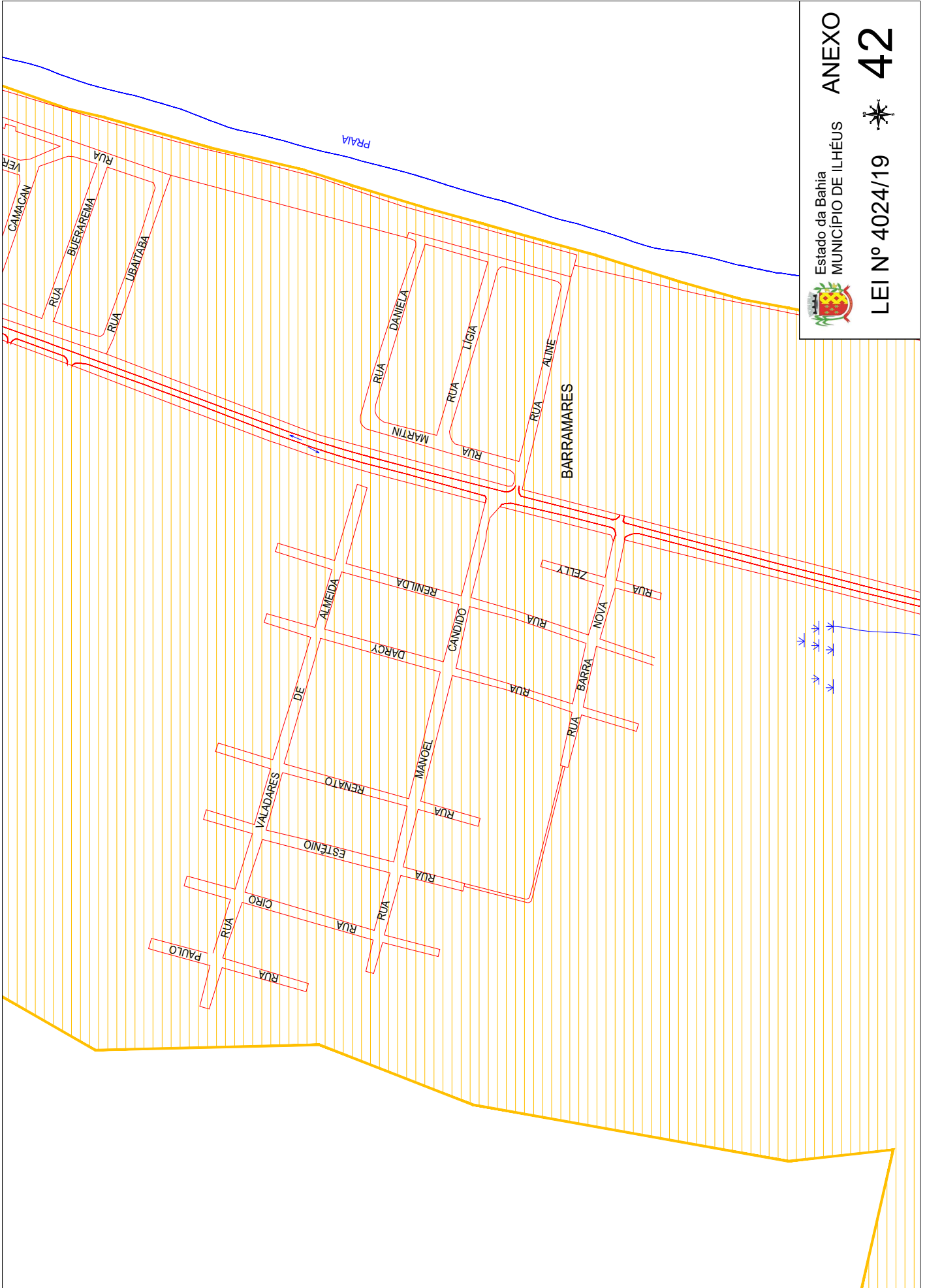
Estado da Bahia
MUNICÍPIO DE ILHÉUS




ANEXO
LEI Nº 4024/19



41



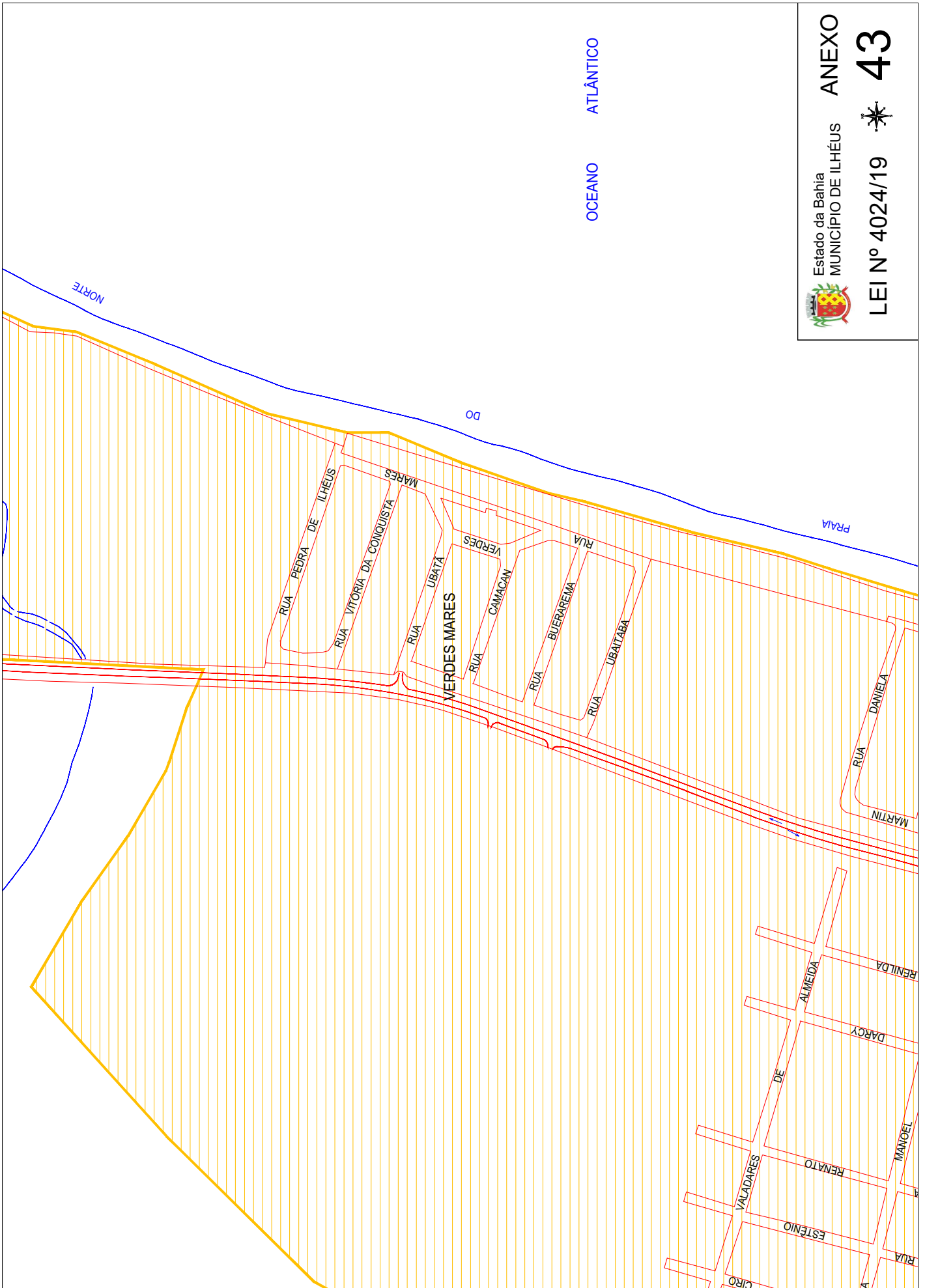
Estado da Bahia
MUNICÍPIO DE ILHÉUS




ANEXO

LEI Nº 4024/19


42



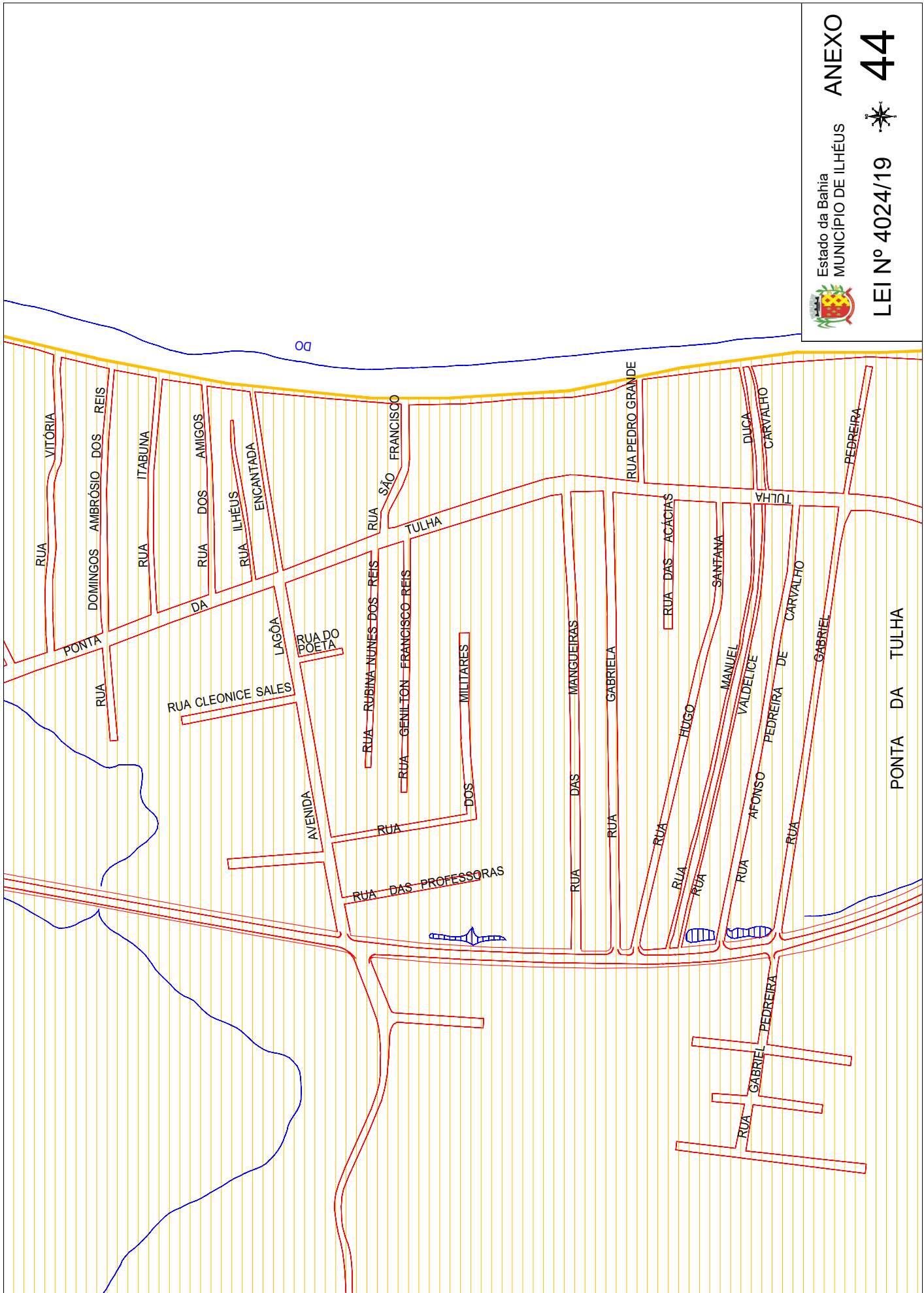
Estado da Bahia
MUNICÍPIO DE ILHÉUS

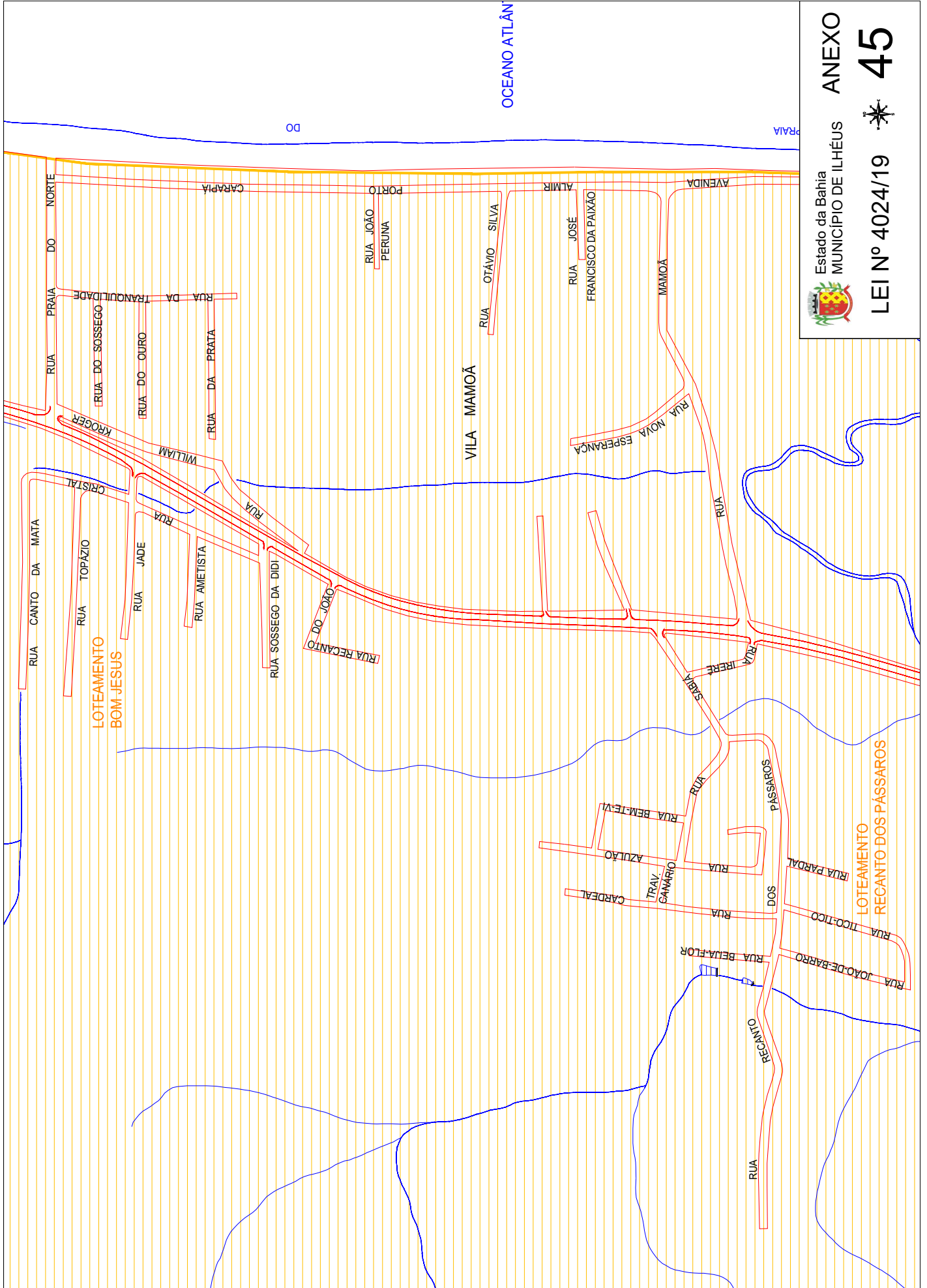


ANEXO
LEI Nº 4024/19



43



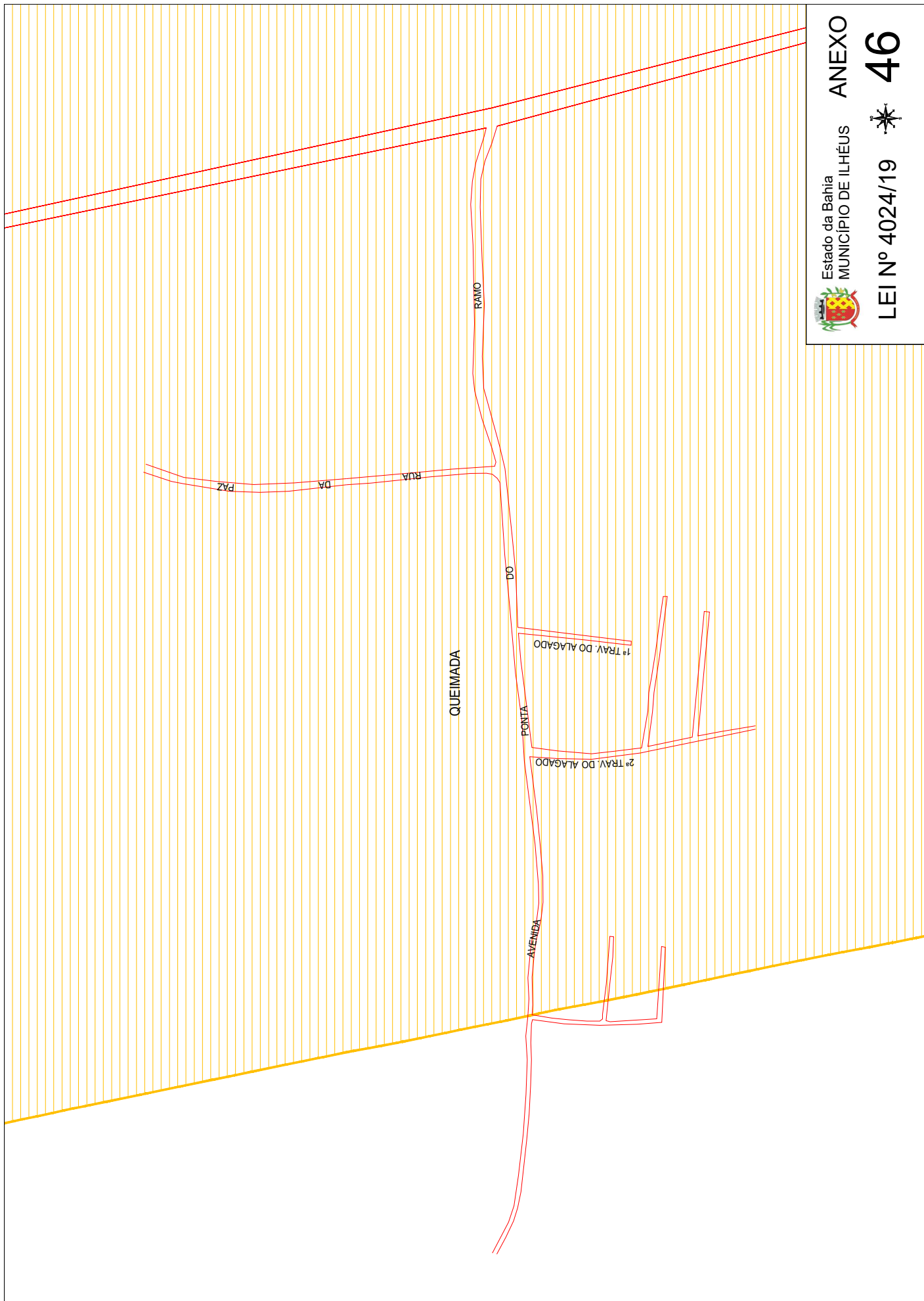


Estado da Bahia
MUNICÍPIO DE ILHÉUS



ANEXO
45

LEI N° 4024/19



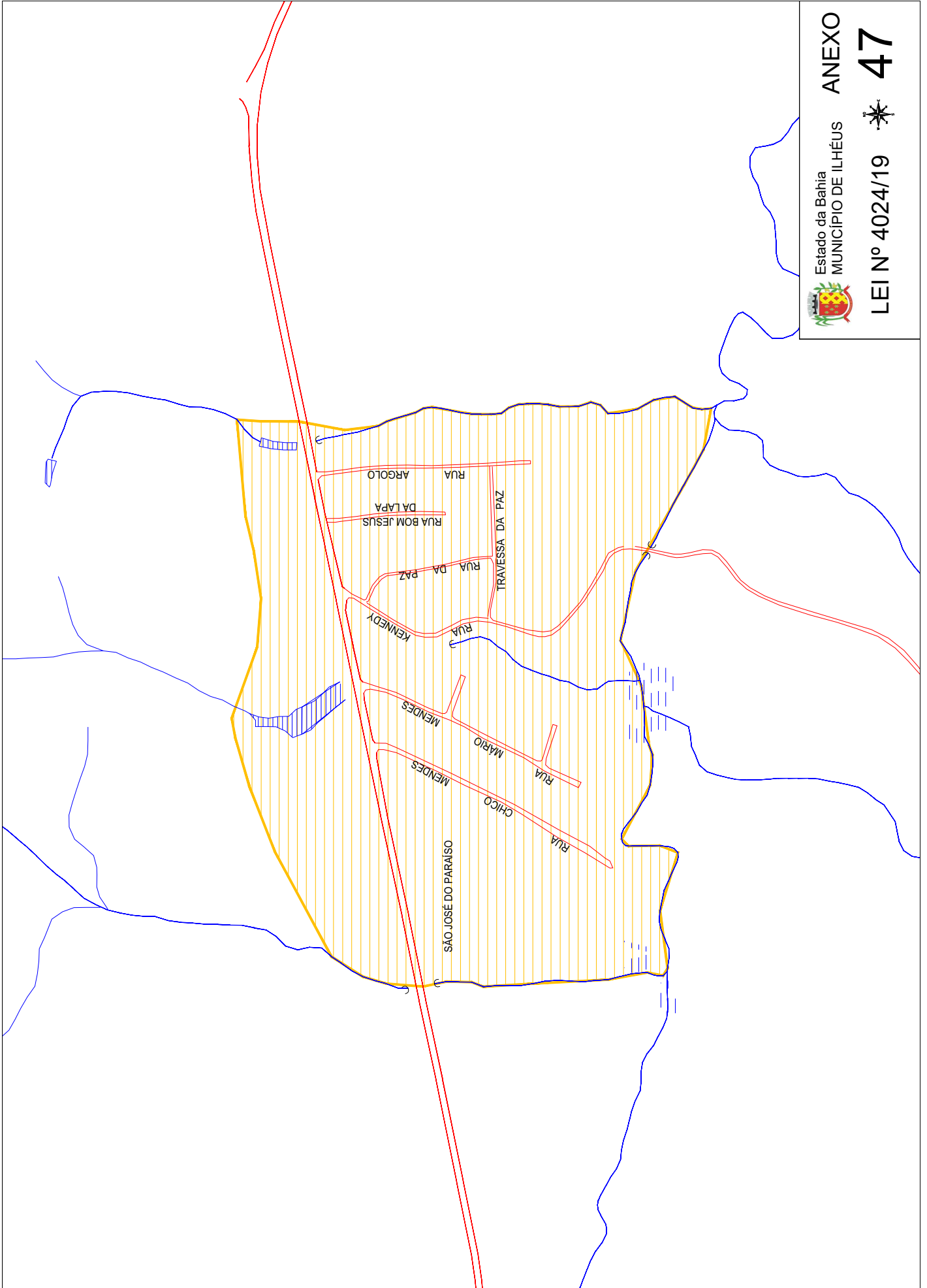
Estado da Bahia
MUNICÍPIO DE ILHÉUS




ANEXO
LEI Nº 4024/19




46



Estado da Bahia
MUNICÍPIO DE ILHÉUS



ANEXO
LEI Nº 4024/19



47